

海洋観測結果速報 (平生岩国定線調査)

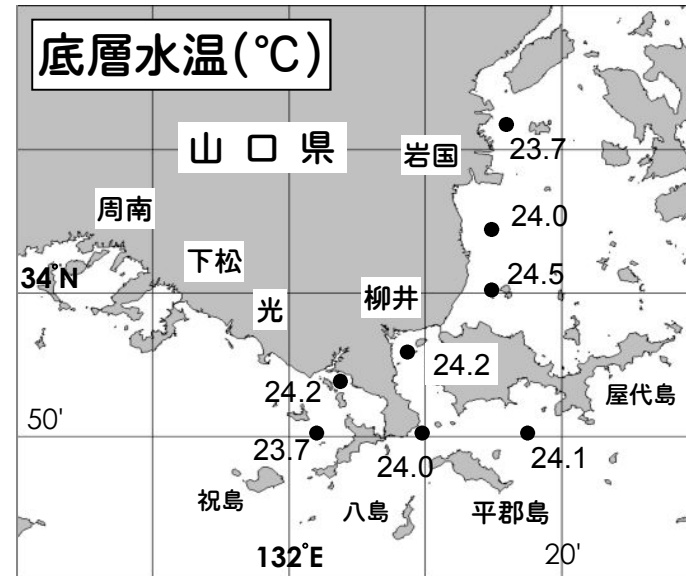
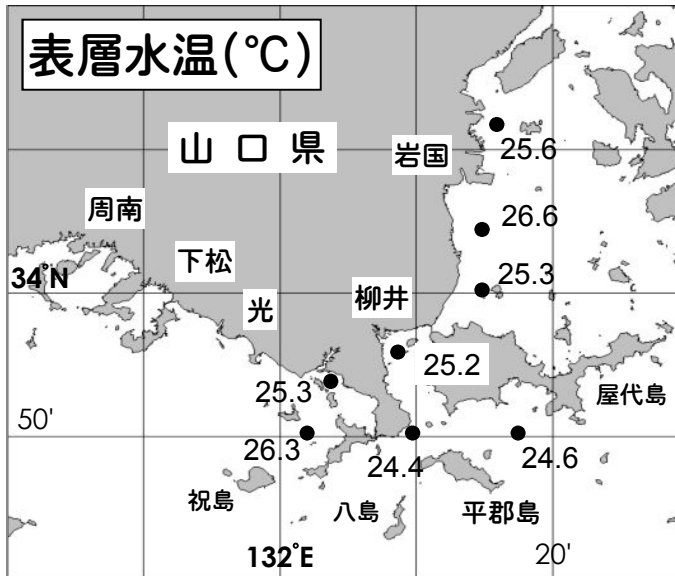
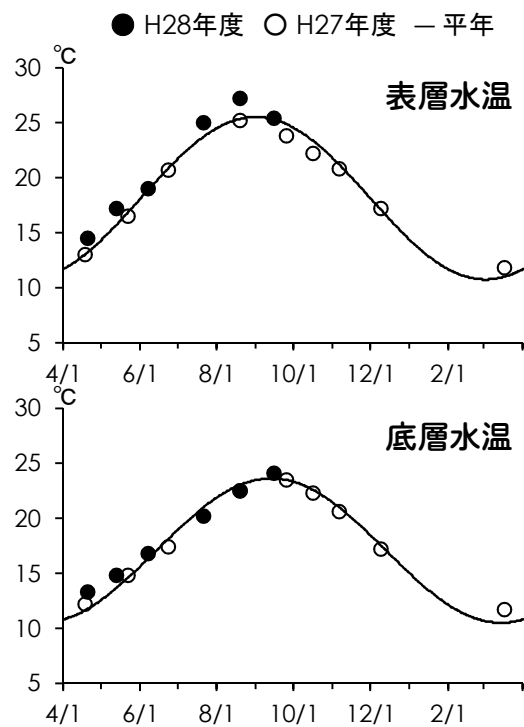
平成 28年 9月 15日 調査

山口県水産研究センター 内海研究部
TEL:083-984-2116 FAX:083-984-2209

1. 水温

水温の平均値

	表層	底層
観測値	25.4 °C	24.1 °C
平年差	+0.4 °C	+0.5 °C



各調査点における水温は、表層では24.4~26.6°C (平年差+0.1~+0.7°C)、底層では23.7~24.5°C (平年差+0.1~+0.8°C) でした。

2. 塩分・透明度

(1) 塩分の平均値

	表層	底層
観測値	31.01	32.43
平年差	-1.45	-0.33

(2) 透明度の平均値

観測値	6.8 m
平年差	-0.2 m

3. 赤潮・クラゲ等の情報

- ◎ 赤潮の発生は確認されませんでした。
- ◎ 岩国市沖では、底層の溶存酸素が低い状況(貧酸素)になっています。

4. お知らせ

- ◎ 平年値における「平年」は、1994年(H6年)から2010年(H22年)までの17年間です。 ※「底層」は海底から1m上の層
- ◎ 次回の観測は、10月下旬の予定です。