

海洋観測結果速報 (平生岩国定線調査)

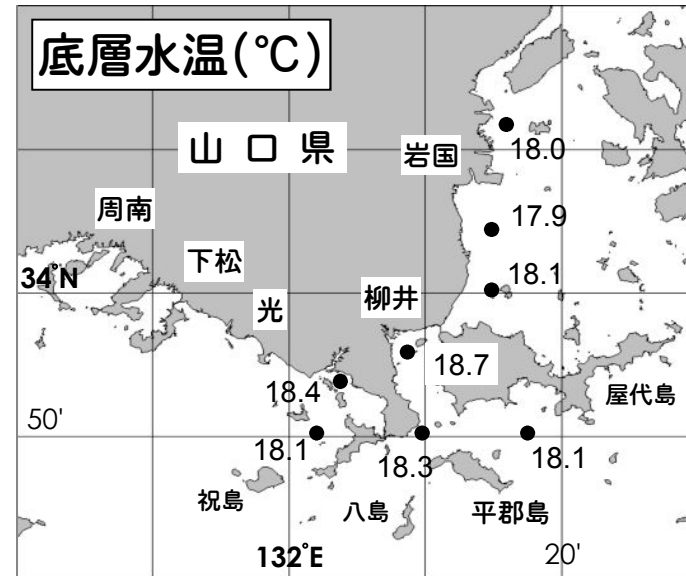
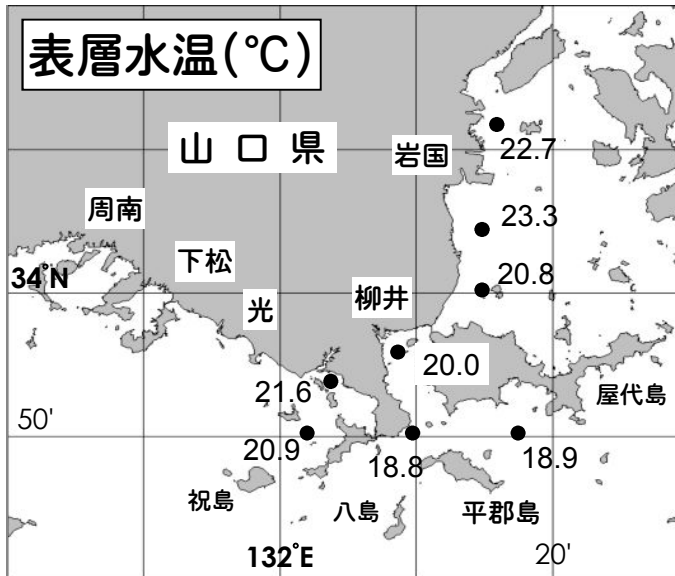
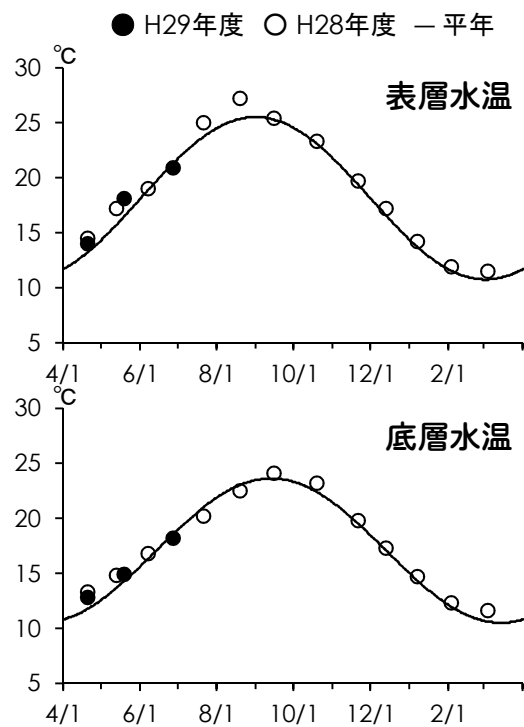
平成 29年 6月 27日 調査

山口県水産研究センター 内海研究部
TEL:083-984-2116 FAX:083-984-2209

1. 水温

水温の平均値

	表層	底層
観測値	20.9 °C	18.2 °C
平年差	-0.4 °C	-0.5 °C



各調査点における水温は、表層では18.8~23.3°C (平年差-1.0~+0.8°C)、底層では17.9~18.7°C (平年差-0.7~-0.2°C) でした。

2. 塩分・透明度

(1) 塩分の平均値

	表層	底層
観測値	32.26	33.02
平年差	-0.24	-0.24

(2) 透明度の平均値

観測値	8.9 m
平年差	+0.7 m

3. 赤潮・クラゲ等の情報

◎ 岩国港沖(St.8)では、ケイ藻(シュードニツチア属)による赤潮が発生しています。

4. お知らせ

◎ 平年値における「平年」は、1994年(H6年)から2010年(H22年)までの17年間です。※「底層」は海底から1m上の層

◎ 次回の観測は、7月中旬の予定です。