

# 海洋観測結果速報 (平生岩国定線調査)

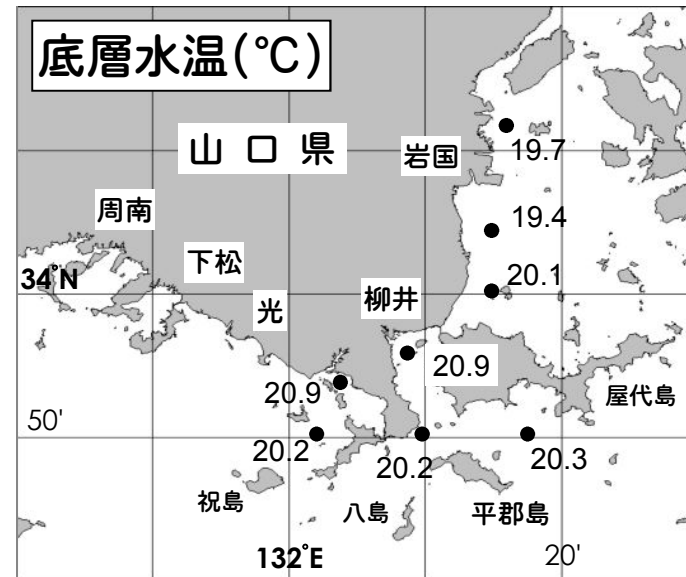
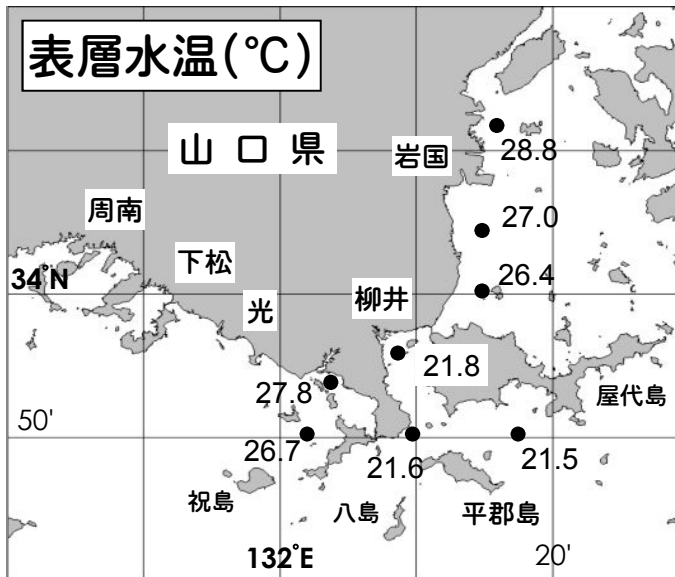
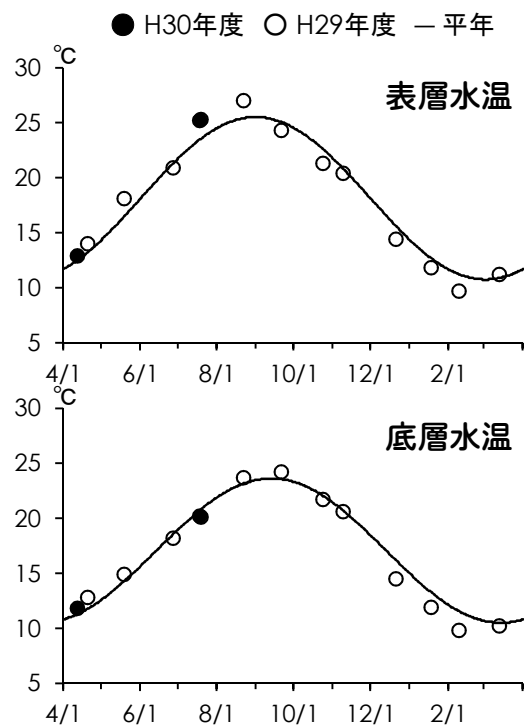
平成30年7月18日調査

山口県水産研究センター 内海研究部  
TEL:083-984-2116 FAX:083-984-2209

## 1. 水温

### 水温の平均値

	表層	底層
観測値	25.2 °C	20.2 °C
平年差	+2.0 °C	-0.8 °C



各調査点における水温は、表層では21.5～28.8°C（平年差0.0～+2.9°C）、底層では19.4～20.9°C（平年差-0.9～-0.6°C）でした。

## 2. 塩分・透明度

### (1) 塩分の平均値

	表層	底層
観測値	29.15	32.24
平年差	-2.37	-0.69

### (2) 透明度の平均値

観測値	8.1 m
平年差	+1.8 m

## 3. 赤潮・クラゲ等の情報

- ◎ 岩国港沖の表層海水を検鏡した結果、ケイ藻類(スケルトネマ属が主体)が優占しており、有害プランクトンはほとんど確認されませんでした。
- ◎ 岩国市沖では、底層の溶存酸素の濃度が低下しています。(飽和度60%台で推移)

## 4. お知らせ

- ◎ 平年値における「平年」は、1994年(H6年)から2010年(H22年)までの17年間です。※「底層」は海底から1m上の層
- ◎ 次回の観測は、8月上旬の予定です。