

海洋観測結果速報 (平生岩国定線調査)

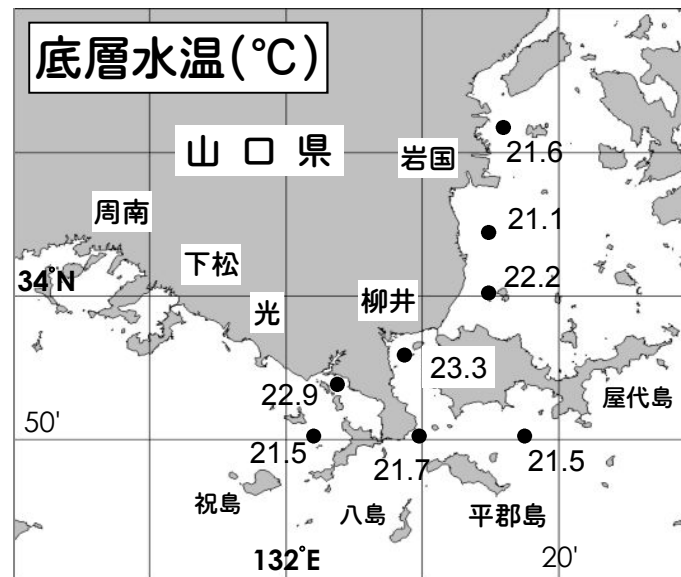
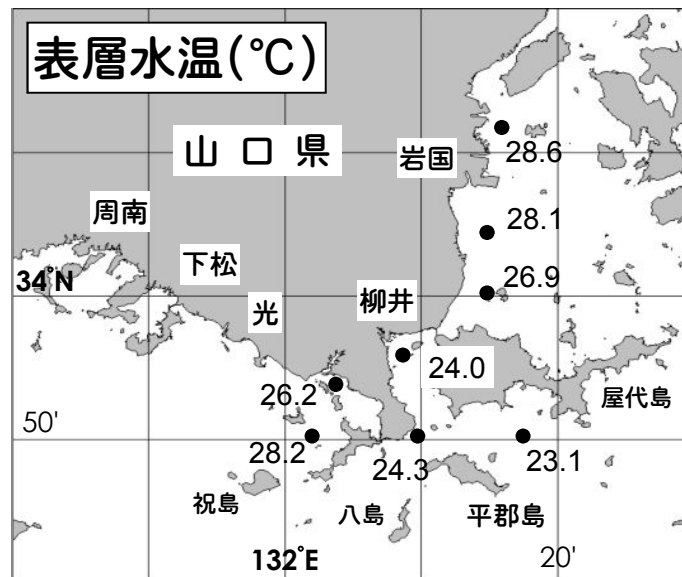
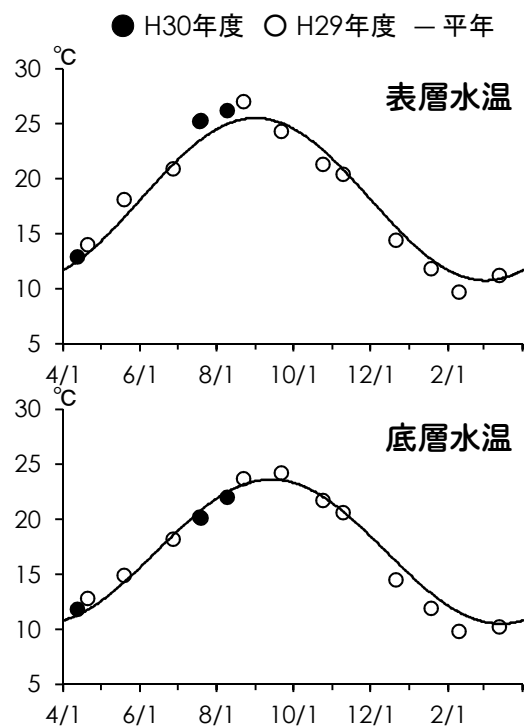
平成30年8月9・10日調査

山口県水産研究センター 内海研究部
TEL:083-984-2116 FAX:083-984-2209

1. 水温

水温の平均値

	表層	底層
観測値	26.2 °C	22.0 °C
平年差	+1.9 °C	-0.9 °C



各調査点における水温は、表層では23.1~28.6°C (平年差+1.0~+2.6°C)、底層では21.1~23.3°C (平年差-1.1~-0.5°C) でした。

2. 塩分・透明度

(1) 塩分の平均値

	表層	底層
観測値	31.30	32.07
平年差	-0.55	-0.64

(2) 透明度の平均値

観測値	7.8 m
平年差	+2.1 m

3. 赤潮・クラゲ等の情報

- ◎ 赤潮の発生は確認されませんでした。
- ◎ 岩国市沖では、底層の溶存酸素の濃度が低下し、貧酸素状態(酸素飽和度60%未満)になっています。

4. お知らせ

- ◎ 平年値における「平年」は、1994年(H6年)から2010年(H22年)までの17年間です。 ※「底層」は海底から1m上の層
- ◎ 次回の観測は、9月上旬の予定です。