

# 海洋観測結果速報 (平生岩国定線調査)

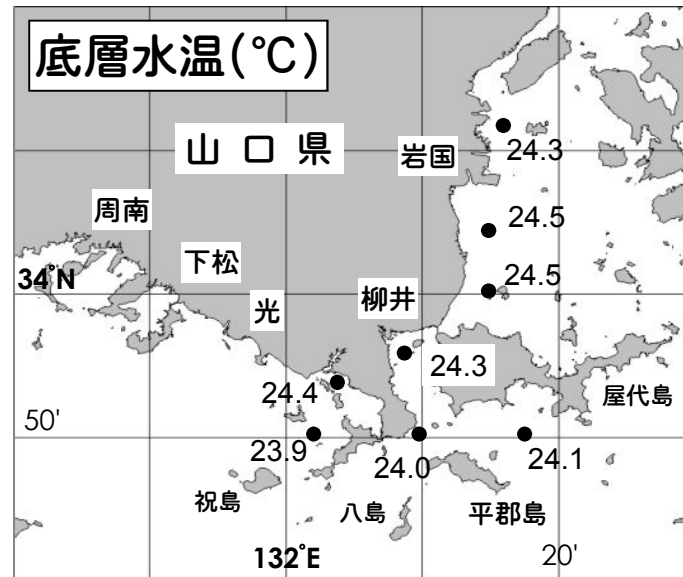
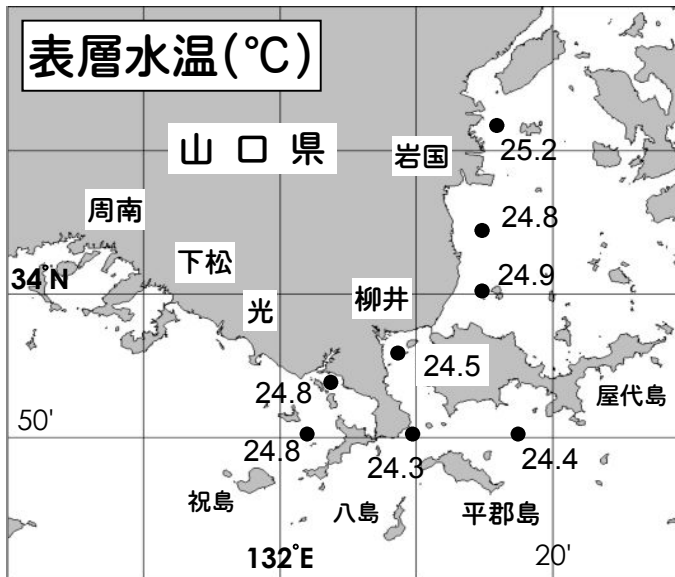
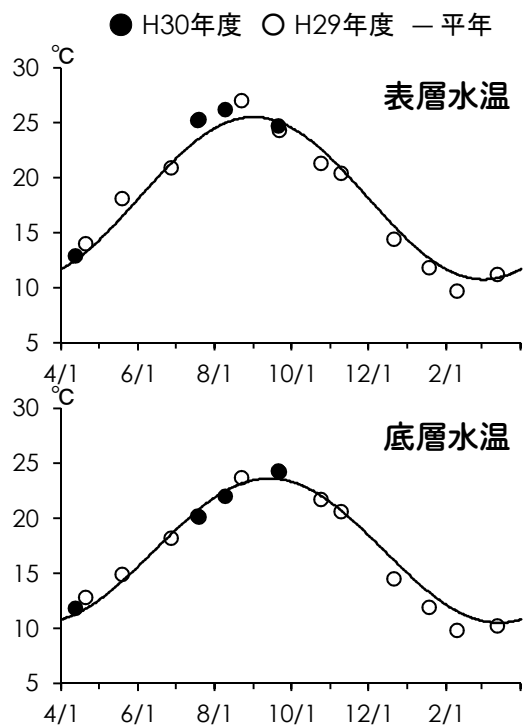
平成30年9月20日調査

山口県水産研究センター 内海研究部  
TEL:083-984-2116 FAX:083-984-2209

## 1. 水温

### 水温の平均値

	表層	底層
観測値	24.7 °C	24.3 °C
平年差	-0.4 °C	+0.7 °C



各調査点における水温は、表層では24.3~25.2°C (平年差-0.9~+0.1°C)、底層では23.9~24.5°C (平年差+0.3~+1.1°C) でした。

## 2. 塩分・透明度

### (1) 塩分の平均値

	表層	底層
観測値	31.13	32.36
平年差	-1.25	-0.38

### (2) 透明度の平均値

観測値	8.8 m
平年差	+1.5 m

## 3. 赤潮・クラゲ等の情報

- ◎ 赤潮の発生は確認されませんでした。
- ◎ 岩国市沖では、底層の溶存酸素の濃度が低下し、貧酸素状態(酸素飽和度60%未満)になっています。

## 4. お知らせ

- ◎ 平年値における「平年」は、1994年(H6年)から2010年(H22年)までの17年間です。 ※「底層」は海底から1m上の層
- ◎ 次回の観測は、10月中旬の予定です。