

# 海洋観測結果速報 (平生岩国定線調査)

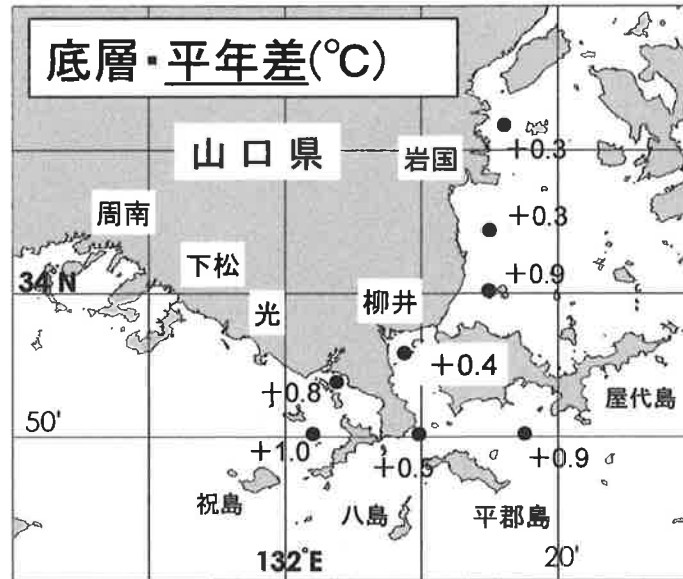
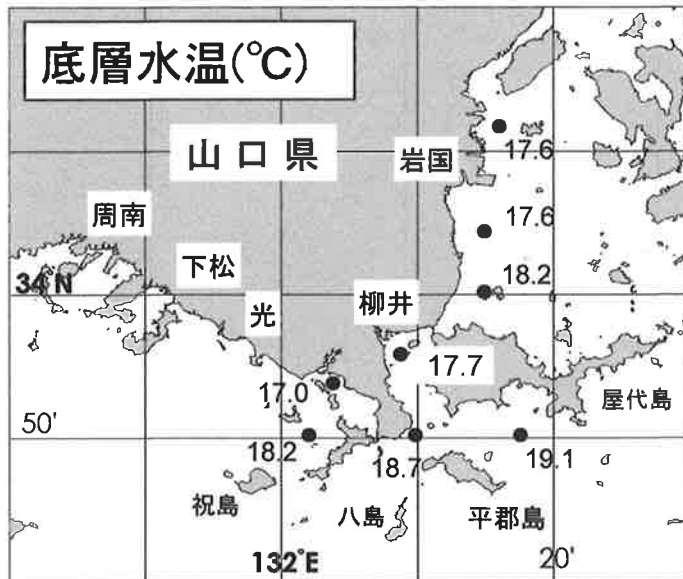
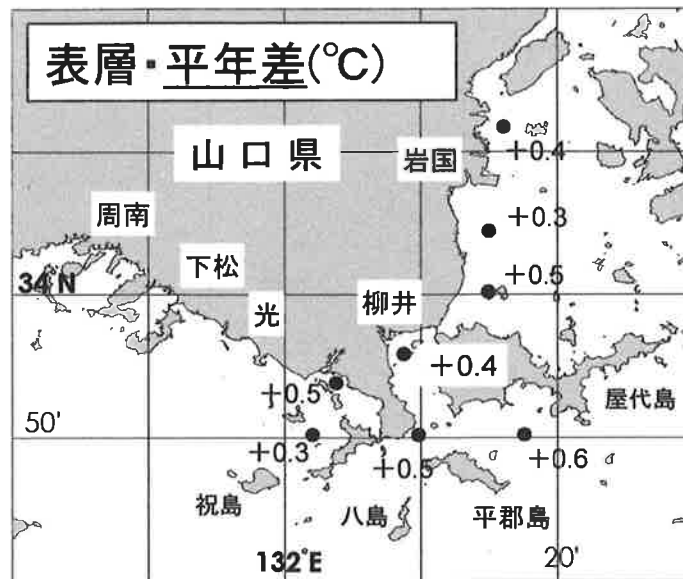
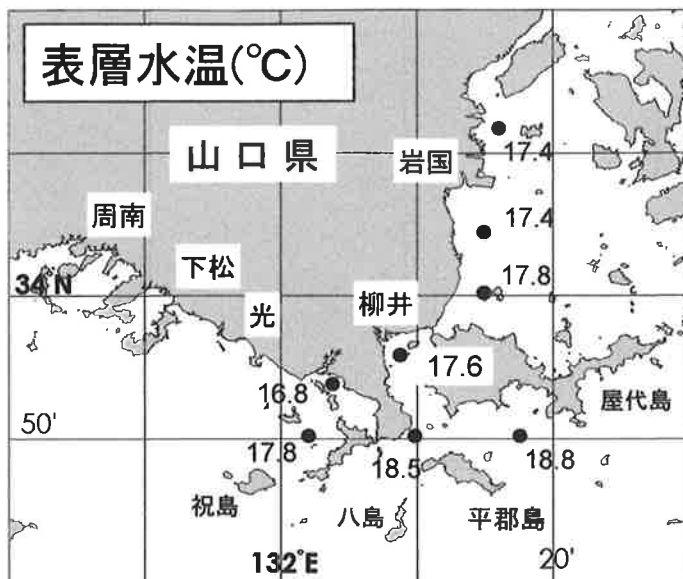
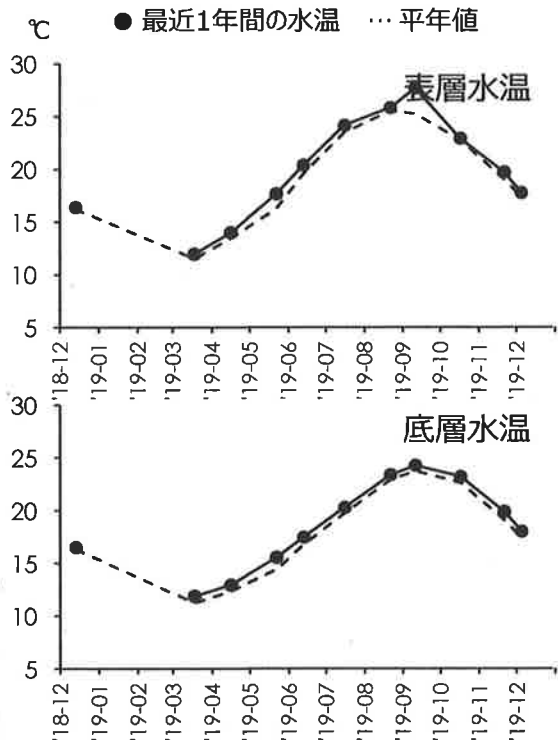
2019年12月5日調査

山口県水産研究センター 内海研究部  
TEL:083-984-2116 FAX:083-984-2209

## 1. 水温

※全調査点の平均値

|     | 表層    | 底層    |
|-----|-------|-------|
| 観測値 | 17.8℃ | 18.0℃ |
| 平年差 | +0.4℃ | +0.6℃ |
| 前年差 | -℃    | -℃    |



◎ 概況 平年に比べて、表層では「やや高め」、底層では「やや高め」でした。

◎ 詳細 調査点ごとにみると、表層では16.8~18.8℃ (平年差+0.3~+0.6℃) の範囲、底層では17.0~19.1℃ (平年差+0.3~+1.0℃) の範囲にあり、平年に比べて、表層では「高め基調の平年並み」~「やや高め」、底層では「高め基調の平年並み」~「かなり高め」でした。

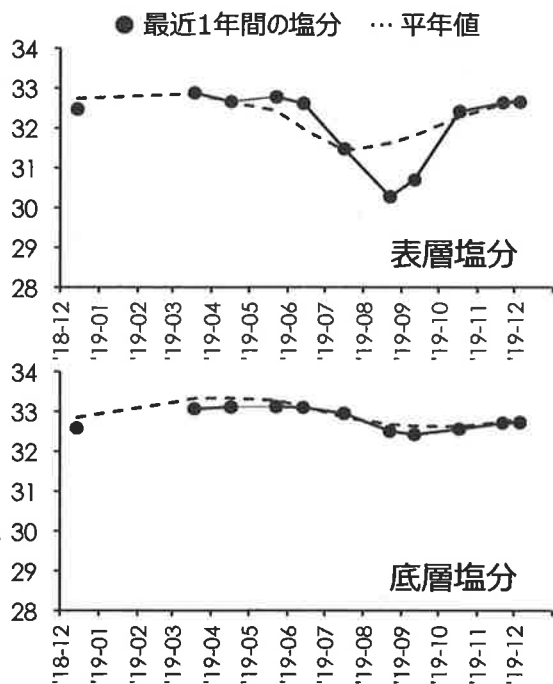
## 2. 塩分

◎ 概況 平年に比べて、表層では「低め基調の平年並み」、底層では「低め基調の平年並み」でした。

※全調査点の平均値

|     | 表層    | 底層    |
|-----|-------|-------|
| 観測値 | 32.66 | 32.73 |
| 平年差 | -0.06 | -0.09 |
| 前年差 | +0.20 | +0.10 |

◎ 詳細 調査点ごとにみると、表層では32.11～33.05の範囲、底層では32.35～33.07の範囲にあり、平年に比べて、表層では「低め基調の平年並み」～「高め基調の平年並み」、底層では「低め基調の平年並み」～「高め基調の平年並み」でした。



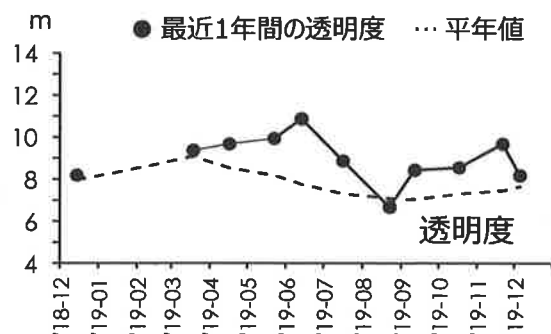
## 3. 透明度

◎ 概況 平年に比べて「高め基調の平年並み」でした。

※全調査点の平均値

|     | 平均値    |
|-----|--------|
| 観測値 | 8.2 m  |
| 平年差 | +0.5 m |
| 前年差 | 0.0 m  |

◎ 詳細 調査点ごとにみると、4.5～10.0mの範囲にあり、平年に比べて「かなり低め」～「はなはだ高め」でした。



## 4. 赤潮・クラゲ等の情報

◎ 赤潮

◎ クラゲ

◎ その他の情報



調査船「せと」

## 5. お知らせ

- ◎ 平年値における「平年」は 1996年(H8年)から2017年(H29年)までの22年間です。
- ◎ 「底層」は 海底から1m上の層です。
- ◎ 次回の観測は 1月上旬の予定です。天候などによって変更になる場合があります。
- ◎ 観測結果は 山口県のWEBサイト「海鳴りネットワーク」にも掲載しています。

海鳴りネットワーク

検索