

海洋観測結果速報 (平生岩国定線調査)

2020年7月20日 調査

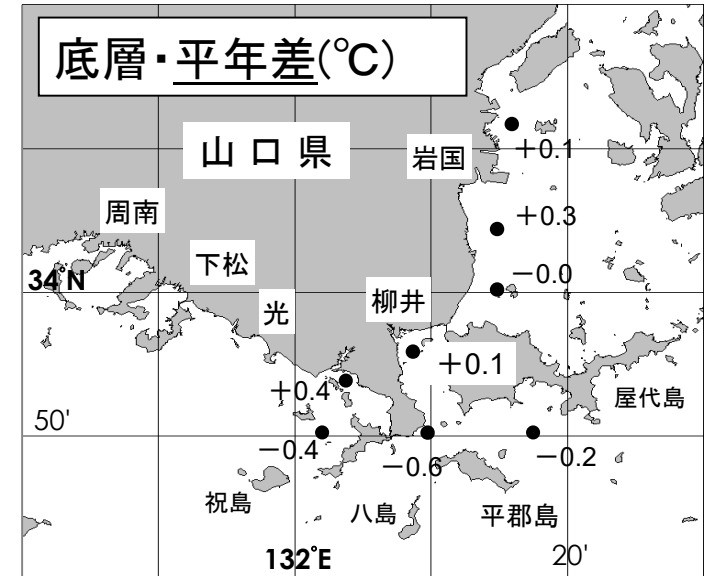
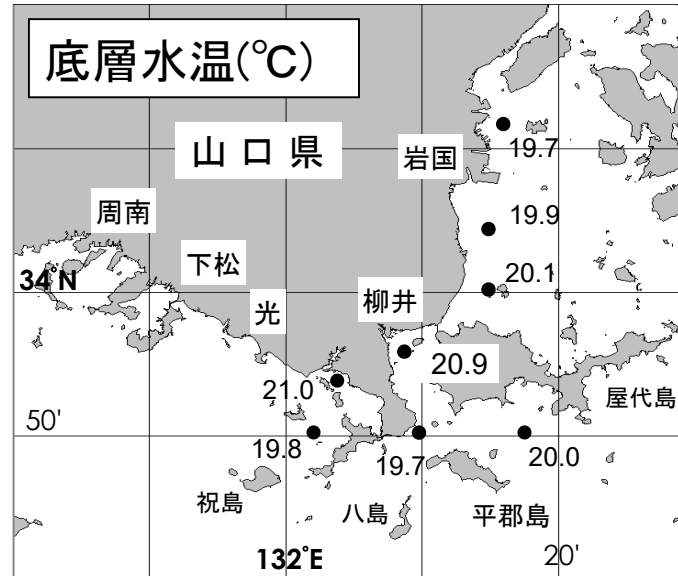
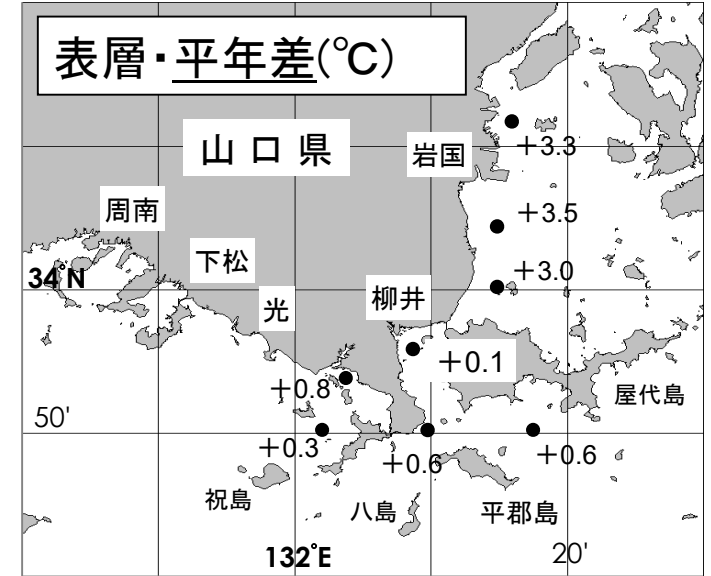
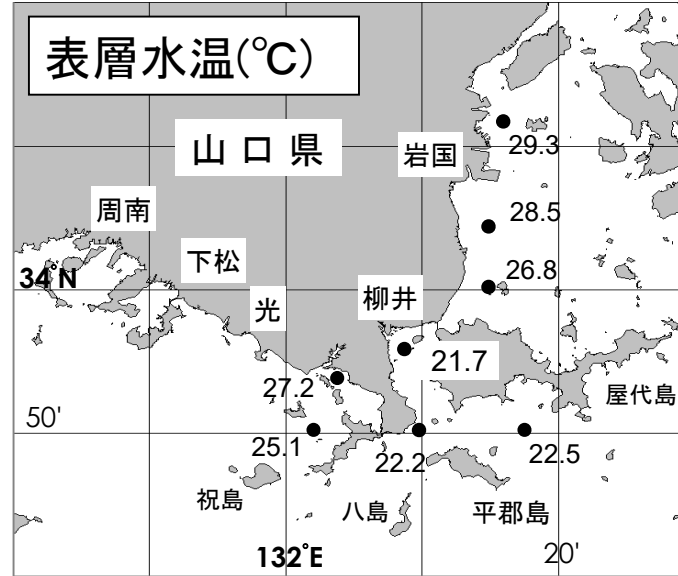
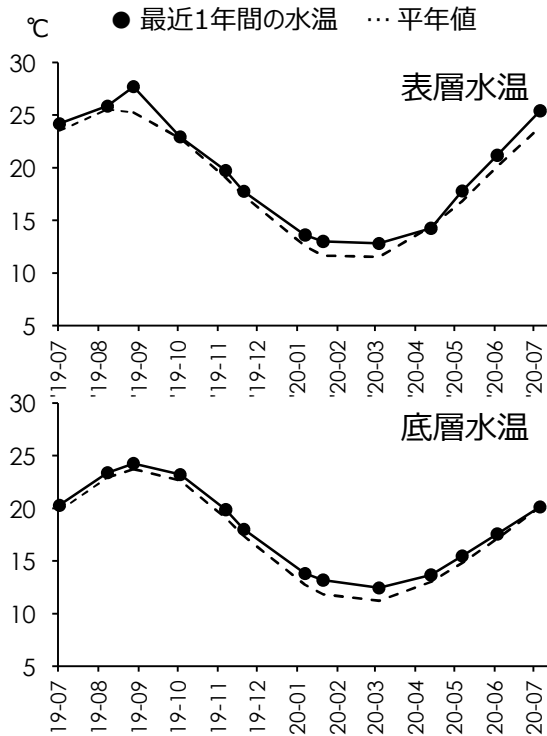
山口県水産研究センター 内海研究部

TEL:083-984-2116 FAX:083-984-2209

1. 水温

※全調査点の平均値

	表層	底層
観測値	25.4 °C	20.1 °C
平年差	+1.5 °C	0.0 °C
前年差	+1.2 °C	-0.1 °C



◎ 概況 平年に比べて、表層では「やや高め」、底層では「低め基調の平年並み」でした。

◎ 詳細 調査点ごとにみると、表層では21.7~29.3°C (平年差+0.1~+3.5°C) の範囲、底層では19.7~21.0°C (平年差-0.6~+0.4°C) の範囲にあり、平年に比べて、表層では「高め基調の平年並み」~「はなはだ高め」、底層では「やや低め」~「やや高め」でした。

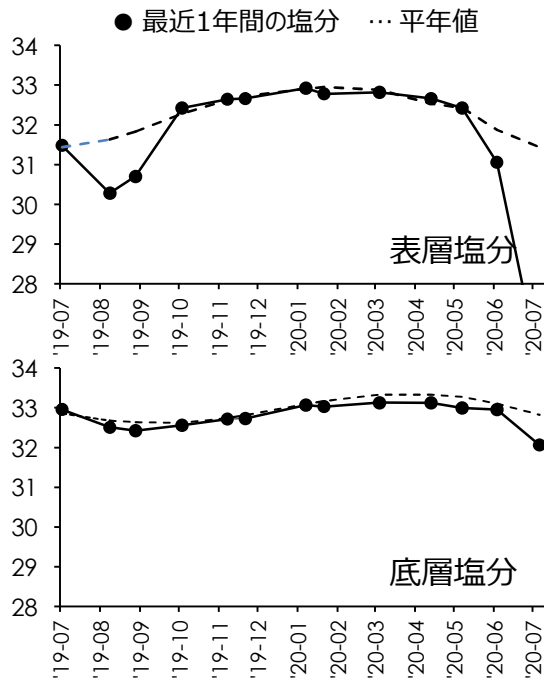
2. 塩分

◎ 概況 平年に比べて、表層では「はなはだ低め」、底層では「はなはだ低め」でした。

※全調査点の平均値

	表層	底層
観測値	25.92	32.06
平年差	-5.53	-0.76
前年差	-5.60	-0.90

◎ 詳細 調査点ごとにみると、表層では14.85～31.90の範囲、底層では30.88～32.52の範囲にあり、平年に比べて、表層では「はなはだ低め」～「はなはだ低め」、底層では「はなはだ低め」～「かなり低め」でした。



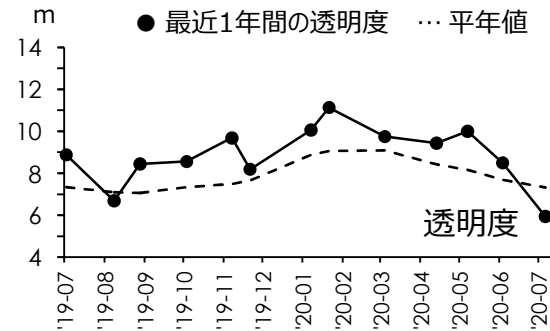
3. 透明度

◎ 概況 平年に比べて「やや低め」でした。

※全調査点の平均値

	平均値
観測値	5.9 m
平年差	-1.4 m
前年差	-2.9 m

◎ 詳細 調査点ごとにみると、2.0～13.0mの範囲にあり、平年に比べて「はなはだ低め」～「かなり高め」でした。



4. 赤潮・クラゲ等の情報

◎ 赤潮

◎ クラゲ

◎ その他の情報



調査船「せと」

5. お知らせ

- ◎ 平年値における「平年」は 1996年(H8年)から2017年(H29年)までの22年間です。
- ◎ 「底層」は 海底から1m上の層 です。
- ◎ 次回の観測は 8月上旬 の予定です。天候などによって変更になる場合があります。
- ◎ 観測結果は 山口県のWEBサイト「海鳴りネットワーク」にも掲載しています。