

海洋観測結果速報 (平生岩国定線調査)

2020年8月19日 調査

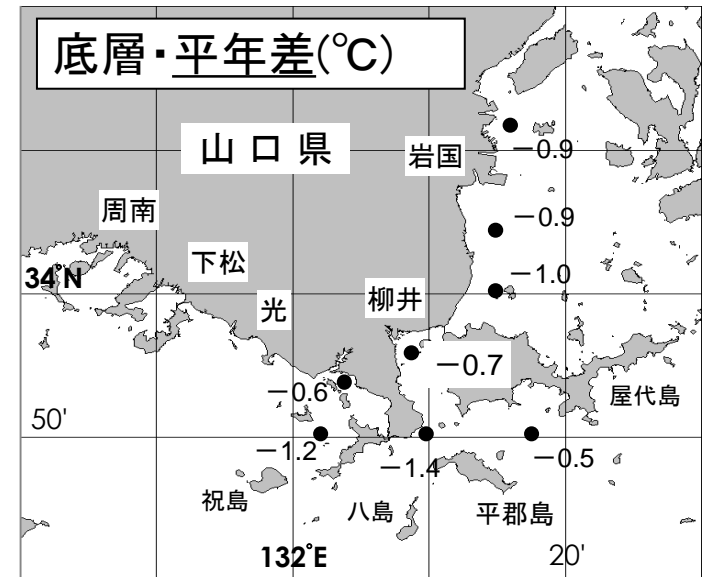
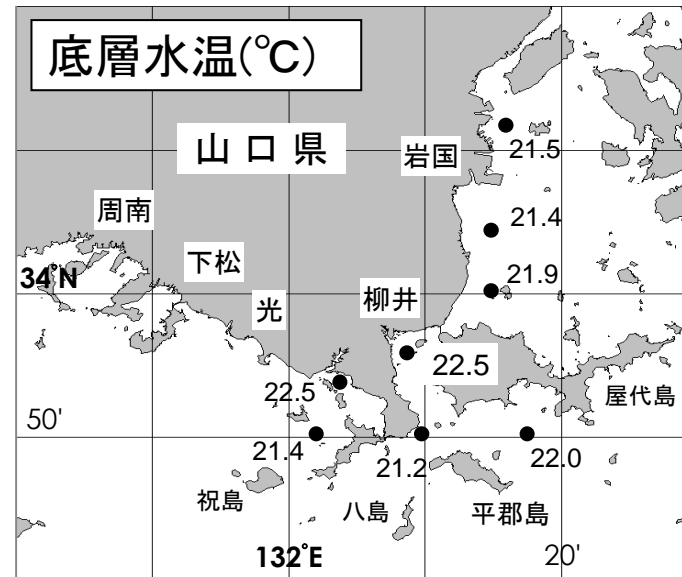
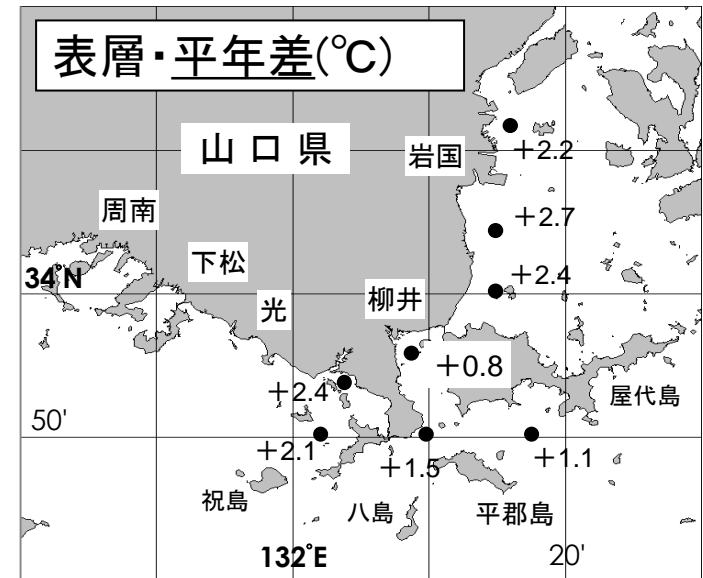
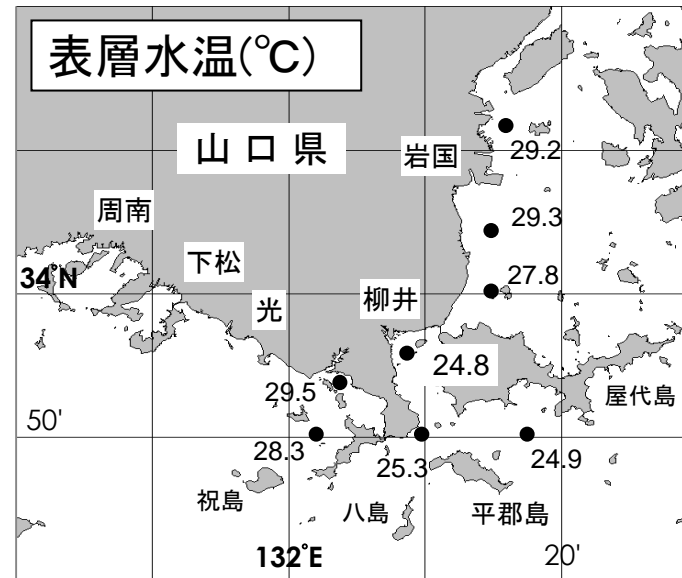
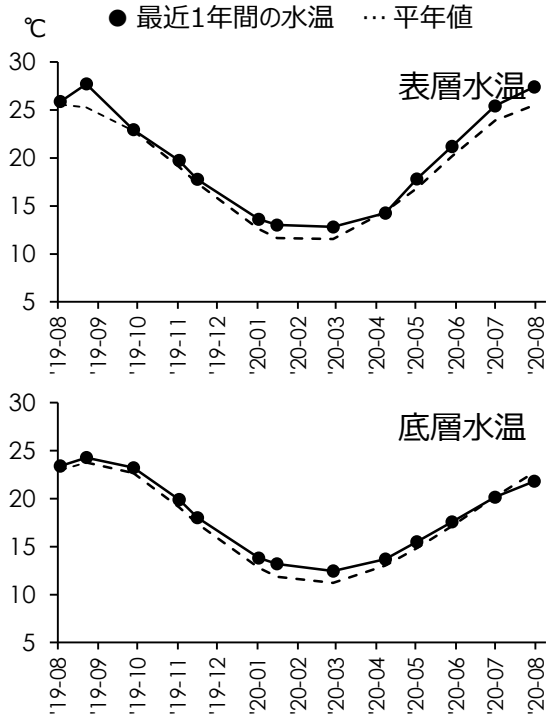
山口県水産研究センター 内海研究部

TEL:083-984-2116 FAX:083-984-2209

1. 水温

※全調査点の平均値

	表層	底層
観測値	27.4 °C	21.8 °C
平年差	+1.9 °C	-0.9 °C
前年差	+1.5 °C	-1.6 °C



◎ 概況 平年に比べて、表層では「かなり高め」、底層では「かなり低め」でした。

◎ 詳細 調査点ごとにみると、表層では24.8~29.5°C (平年差+0.8~+2.7°C) の範囲、底層では21.2~22.5°C (平年差-1.4~-0.5°C) の範囲にあり、平年に比べて、表層では「かなり高め」~「はなはだ高め」、底層では「はなはだ低め」~「やや低め」でした。

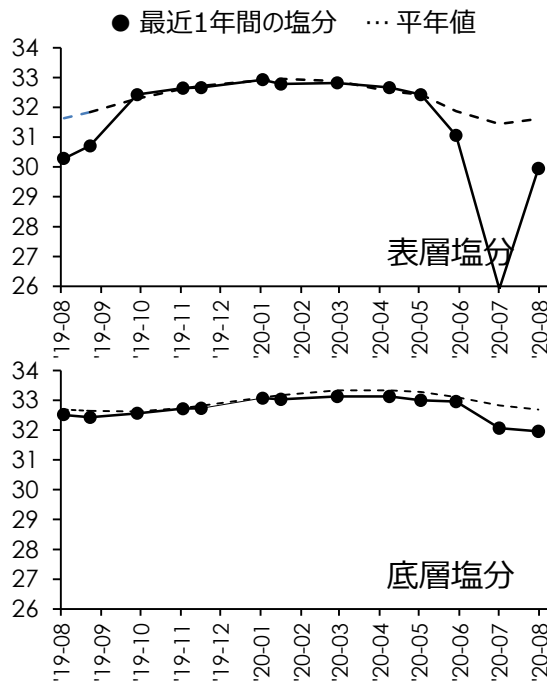
2. 塩分

◎ 概況 平年に比べて、表層では「かなり低め」、底層では「はなはだ低め」でした。

※全調査点の平均値

	表層	底層
観測値	29.95	31.96
平年差	-1.66	-0.74
前年差	-0.30	-0.60

◎ 詳細 調査点ごとにみると、表層では25.45～32.07の範囲、底層では31.38～32.60の範囲にあり、平年に比べて、表層では「はなはだ低め」～「やや低め」、底層では「はなはだ低め」～「やや低め」でした。



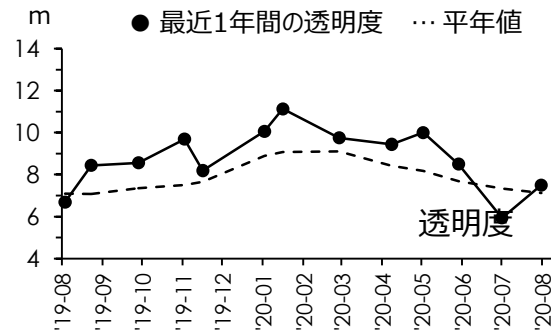
3. 透明度

◎ 概況 平年に比べて「高め基調の平年並み」でした。

※全調査点の平均値

	平均値
観測値	7.5 m
平年差	+0.4 m
前年差	+0.8 m

◎ 詳細 調査点ごとにみると、3.5～13.5mの範囲にあり、平年に比べて「やや低め」～「かなり高め」でした。



4. 赤潮・クラゲ等の情報

◎ 赤潮

◎ クラゲ

◎ その他の情報



調査船「せと」

5. お知らせ

- ◎ 平年値における「平年」は 1996年(H8年)から2017年(H29年)までの22年間です。
- ◎ 「底層」は 海底から1m上の層です。
- ◎ 次回の観測は 9月上旬 の予定です。天候などによって変更になる場合があります。
- ◎ 観測結果は 山口県のWEBサイト「海鳴りネットワーク」にも掲載しています。