

海洋観測結果速報 (平生岩国定線調査)

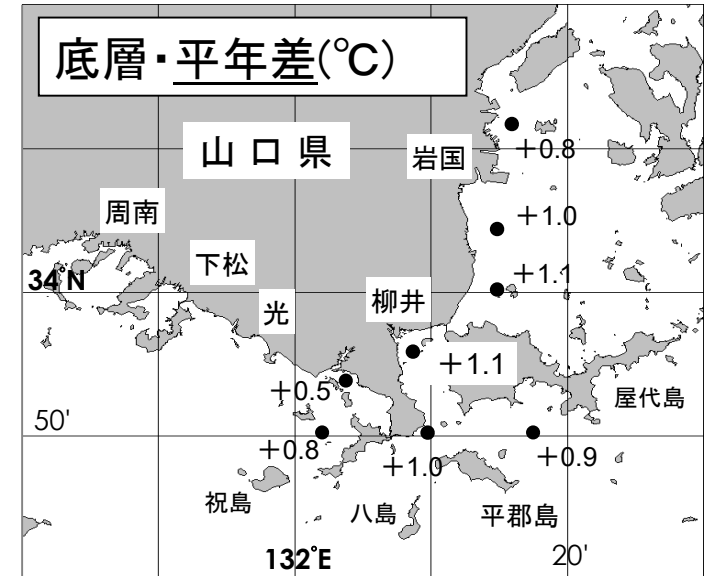
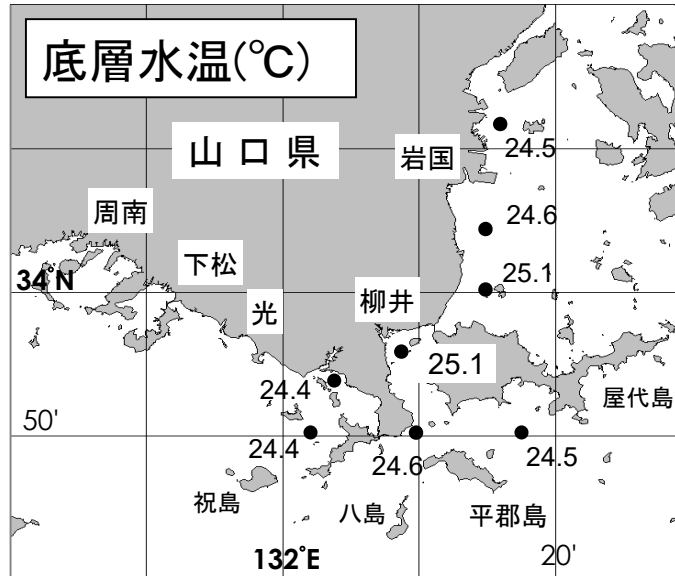
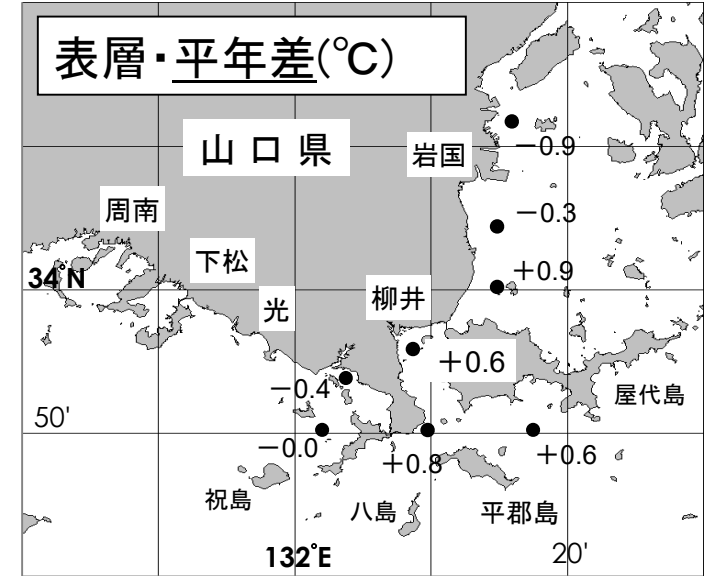
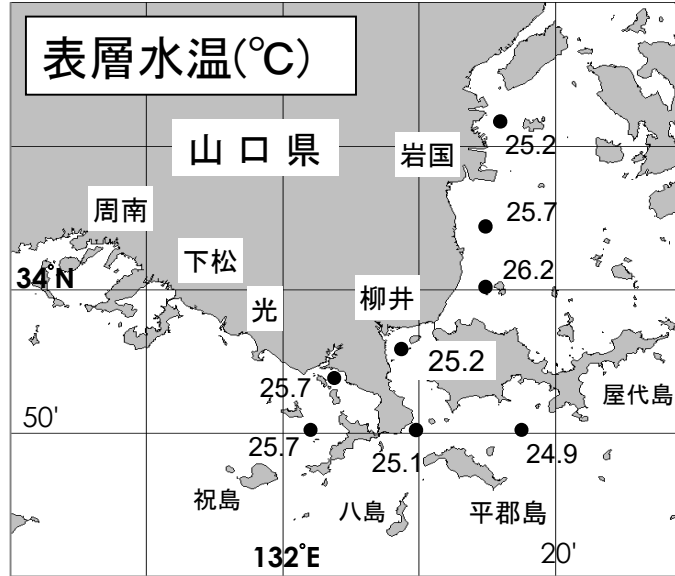
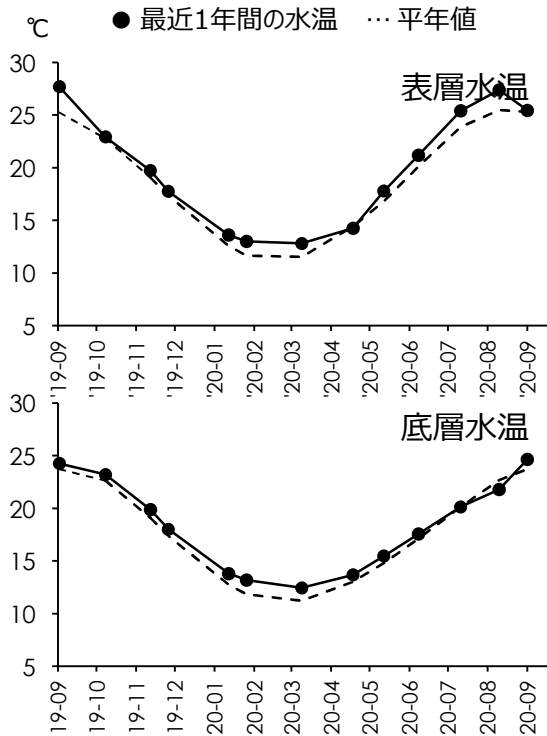
2020年9月10日 調査

山口県水産研究センター 内海研究部
TEL:083-984-2116 FAX:083-984-2209

1. 水温

※全調査点の平均値

	表層	底層
観測値	25.5 °C	24.7 °C
平年差	+0.2 °C	+0.9 °C
前年差	-2.2 °C	+0.4 °C



◎ 概況 平年に比べて、表層では「高め基調の平年並み」、底層では「かなり高め」でした。

◎ 詳細 調査点ごとにみると、表層では24.9~26.2°C (平年差-0.9~+0.9°C) の範囲、底層では24.4~25.1°C (平年差+0.5~+1.1°C) の範囲にあり、平年に比べて、表層では「やや低め」~「かなり高め」、底層では「やや高め」~「はなはだ高め」でした。

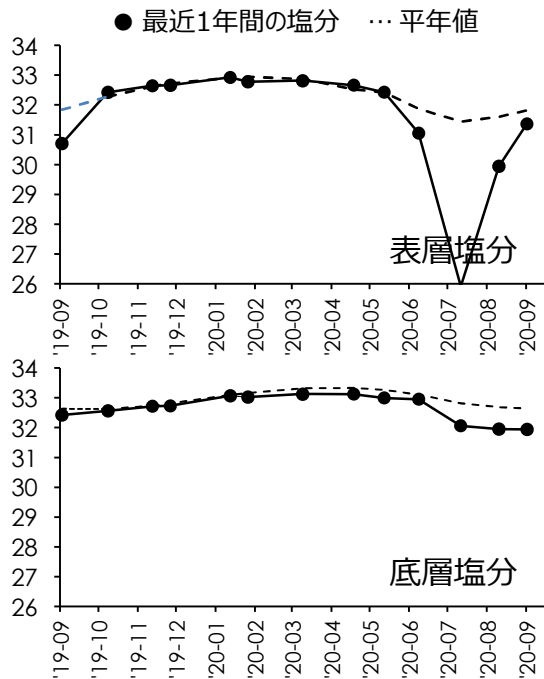
2. 塩分

◎ 概況 平年に比べて、表層では「低め基調の平年並み」、底層では「はなはだ低め」でした。

※全調査点の平均値

	表層	底層
観測値	31.37	31.94
平年差	-0.46	-0.71
前年差	+0.70	-0.50

◎ 詳細 調査点ごとにみると、表層では29.12～32.41の範囲、底層では31.17～32.49の範囲にあり、平年に比べて、表層では「かなり低め」～「低め基調の平年並み」、底層では「はなはだ低め」～「かなり低め」でした。



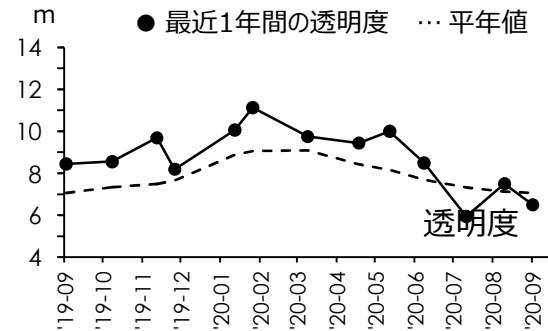
3. 透明度

◎ 概況 平年に比べて「低め基調の平年並み」でした。

※全調査点の平均値

	平均値
観測値	6.5 m
平年差	-0.6 m
前年差	-1.9 m

◎ 詳細 調査点ごとにみると、4.5～8.5mの範囲にあり、平年に比べて「やや低め」～「やや高め」でした。



4. 赤潮・クラゲ等の情報

◎ 赤潮

◎ クラゲ

◎ その他の情報



調査船「せと」

5. お知らせ

- ◎ 平年値における「平年」は 1996年(H8年)から2017年(H29年)までの22年間です。
- ◎ 「底層」は 海底から1m上の層 です。
- ◎ 次回の観測は 10月上旬 の予定です。天候などによって変更になる場合があります。
- ◎ 観測結果は 山口県のWEBサイト「海鳴りネットワーク」にも掲載しています。

海鳴りネットワーク

検索