

海洋観測結果速報 (平生岩国定線調査)

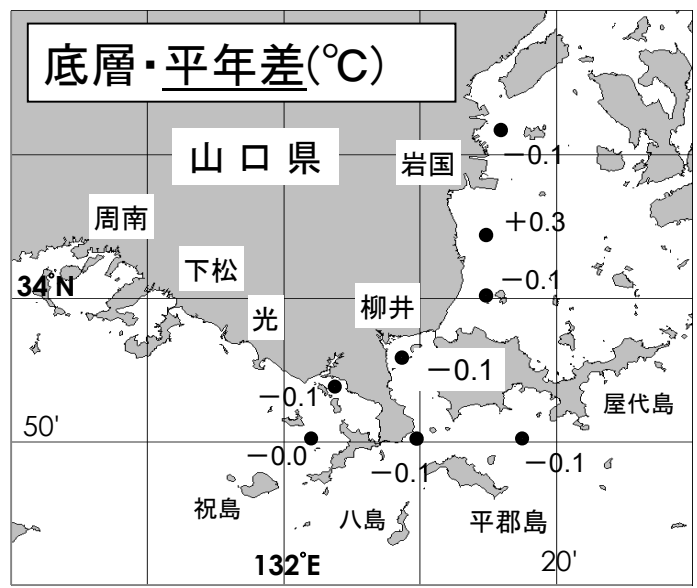
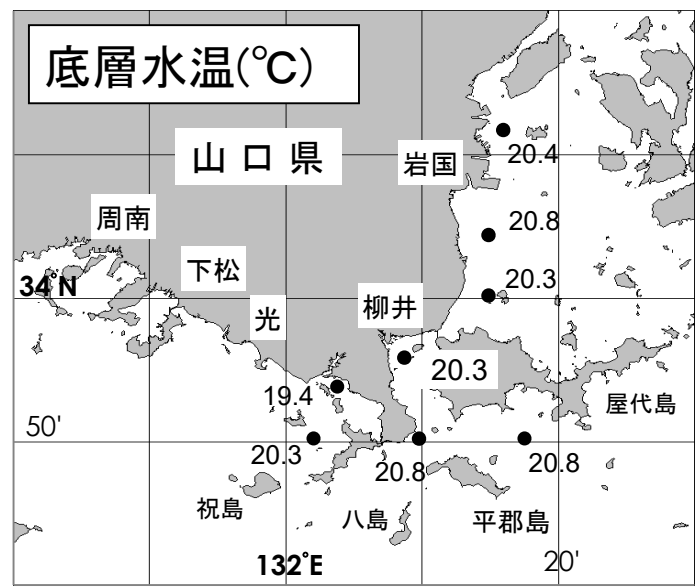
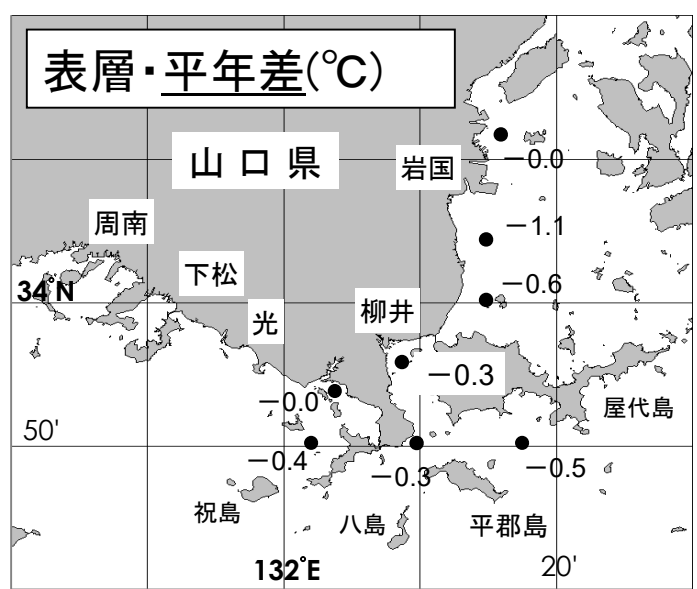
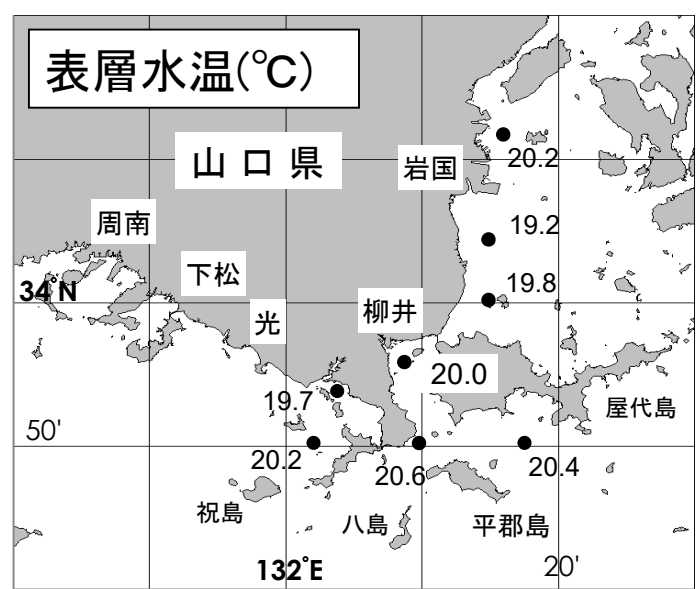
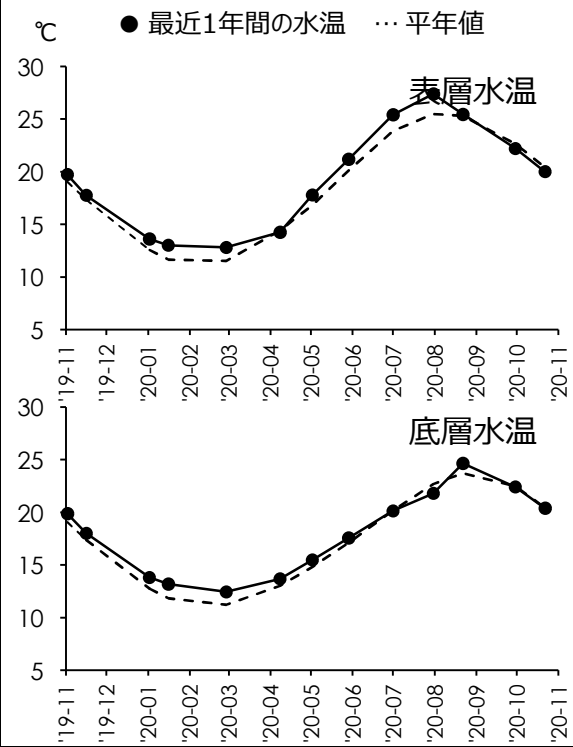
2020年11月10日調査

山口県水産研究センター 内海研究部
TEL:083-984-2116 FAX:083-984-2209

1. 水温

※全調査点の平均値

	表層	底層
観測値	20.0℃	20.4℃
平年差	-0.4℃	0.0℃
前年差	-℃	-℃



◎ 概況 平年に比べて、表層では「やや低め」、底層では「低め基調の平年並み」でした。

◎ 詳細 調査点ごとにみると、表層では19.2~20.6℃ (平年差-1.1~-0.0℃) の範囲、底層では19.4~20.8℃ (平年差-0.1~+0.3℃) の範囲にあり、平年に比べて、表層では「はなはだ低め」~「低め基調の平年並み」、底層では「低め基調の平年並み」~「高め基調の平年並み」でした。

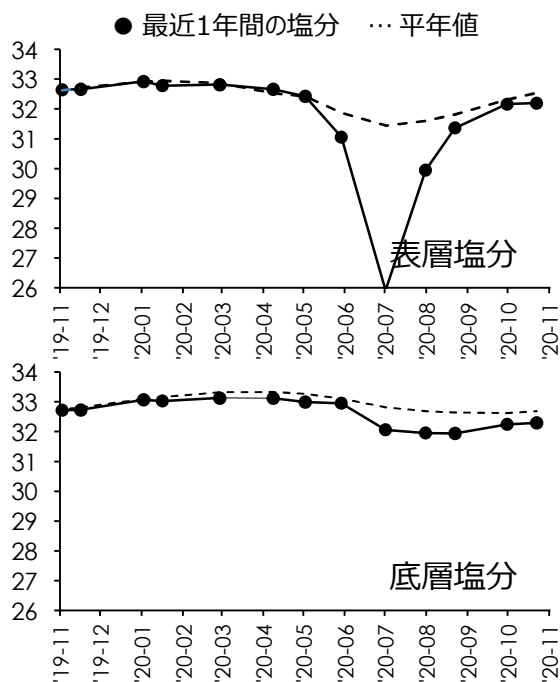
2. 塩分

◎ 概況 平年に比べて、表層では「やや低め」、底層では「やや低め」でした。

※全調査点の平均値

	表層	底層
観測値	32.19	32.30
平年差	-0.35	-0.40
前年差	-0.50	-0.40

◎ 詳細 調査点ごとにみると、表層では31.69～32.65の範囲、底層では31.80～32.67の範囲にあり、平年に比べて、表層では「やや低め」～「低め基調の平年並み」、底層では「かなり低め」～「やや低め」でした。



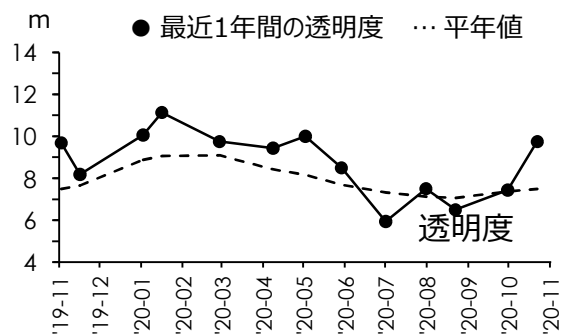
3. 透明度

◎ 概況 平年に比べて「やや高め」でした。

※全調査点の平均値

	平均値
観測値	9.8 m
平年差	+2.3 m
前年差	+0.1 m

◎ 詳細 調査点ごとにみると、6.0～13.0mの範囲にあり、平年に比べて「低め基調の平年並み」～「はなはだ高め」でした。



4. 赤潮・クラゲ等の情報

◎ 赤潮

有害プランクトン「シャットネラ アンティカ」が発生しています。蓄養・養殖魚介類の取扱には、十分ご注意ください。

11月11日現在、岩国市・周防大島町沿岸に赤潮注意報（シャットネラ アンティカ）が発令中です。

◎ クラゲ

◎ その他の情報



調査船「せと」

5. お知らせ

- ◎ 平年値における「平年」は 1996年(H8年)から2017年(H29年)までの22年間です。
- ◎ 「底層」は 海底から1m上の層 です。
- ◎ 次回の観測は 12月上旬 の予定です。天候などによって変更になる場合があります。
- ◎ 観測結果は 山口県のWEBサイト「海鳴りネットワーク」にも掲載しています。

海鳴りネットワーク

検索