

海洋観測結果速報 (平生岩国定線調査)

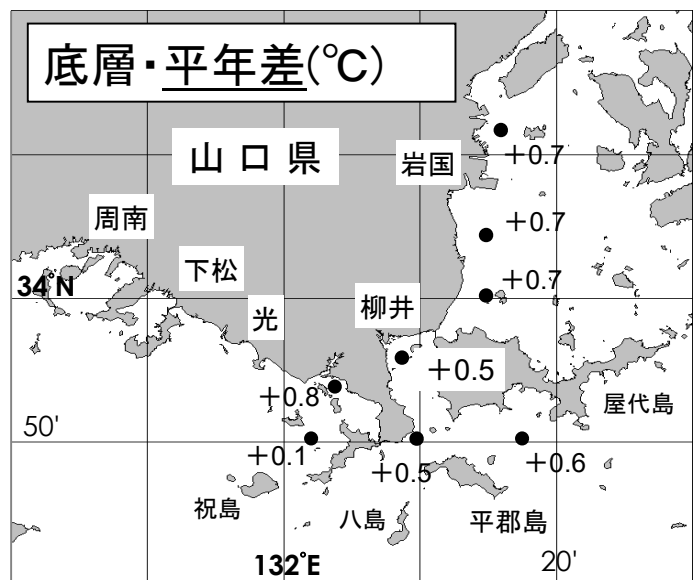
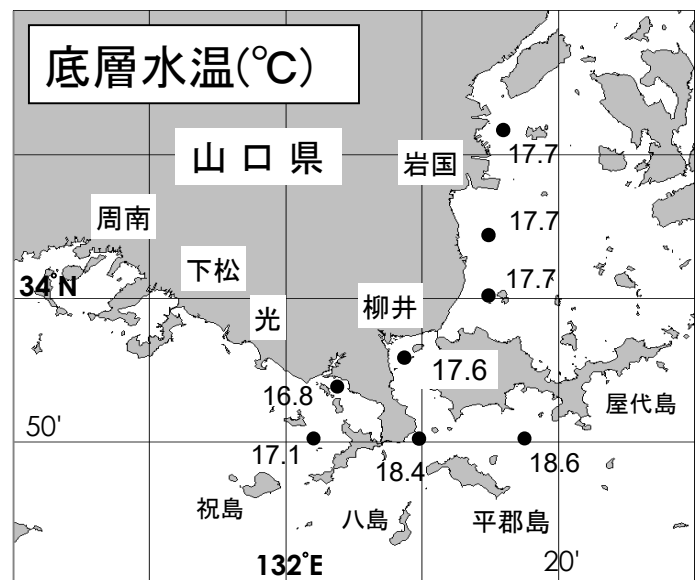
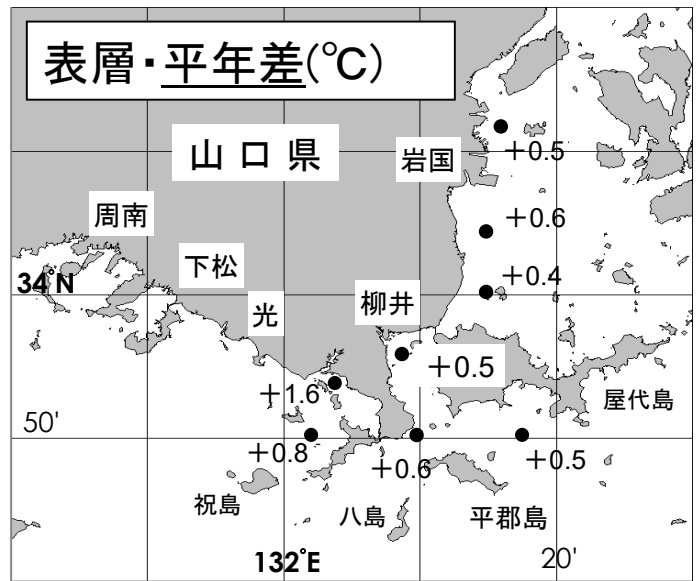
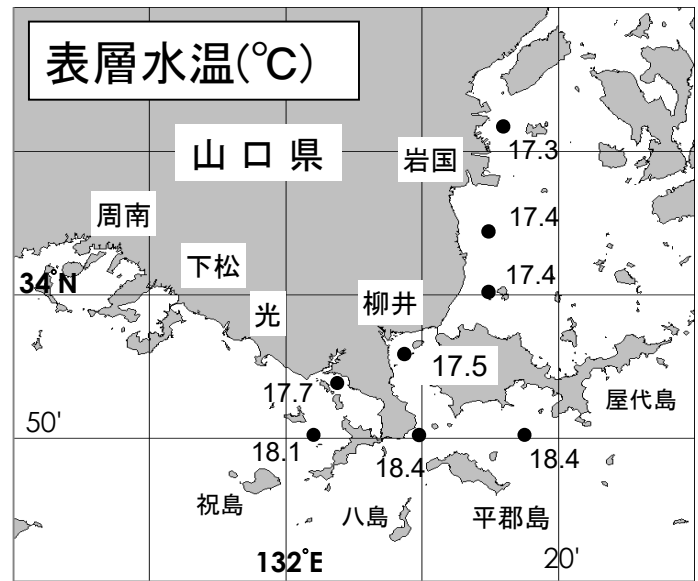
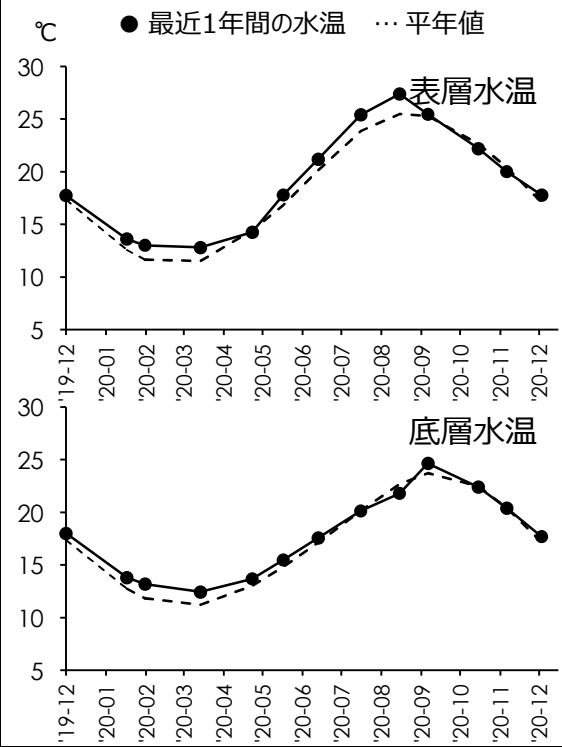
2020年12月7日 調査

山口県水産研究センター 内海研究部
TEL:083-984-2116 FAX:083-984-2209

1. 水温

※全調査点の平均値

	表層	底層
観測値	17.8 °C	17.7 °C
平年差	+0.7 °C	+0.6 °C
前年差	0.0 °C	-0.3 °C



◎ 概況 平年に比べて、表層では「やや高め」、底層では「やや高め」でした。

◎ 詳細 調査点ごとにみると、表層では17.3~18.4°C (平年差+0.4~+1.6°C) の範囲、底層では16.8~18.6°C (平年差+0.1~+0.8°C) の範囲にあり、平年に比べて、表層では「高め基調の平年並み」~「かなり高め」、底層では「高め基調の平年並み」~「やや高め」でした。

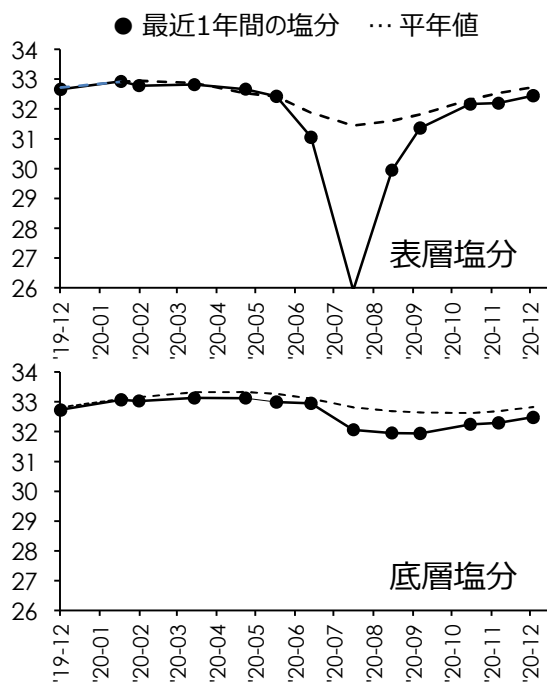
2. 塩分

◎ 概況 平年に比べて、表層では「やや低め」、底層では「やや低め」でした。

※全調査点の平均値

	表層	底層
観測値	32.45	32.48
平年差	-0.28	-0.35
前年差	-0.20	-0.20

◎ 詳細 調査点ごとにみると、表層では32.03～32.80の範囲、底層では32.14～32.81の範囲にあり、平年に比べて、表層では「やや低め」～「低め基調の平年並み」、底層では「やや低め」～「やや低め」でした。



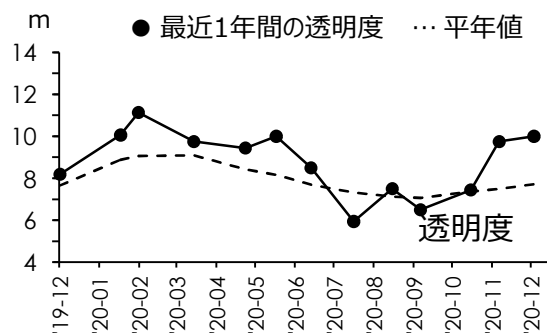
3. 透明度

◎ 概況 平年に比べて「やや高め」でした。

※全調査点の平均値

	平均値
観測値	10.0 m
平年差	+2.3 m
前年差	+1.8 m

◎ 詳細 調査点ごとにみると、7.0～13.5mの範囲にあり、平年に比べて「低め基調の平年並み」～「はなはだ高め」でした。



4. 赤潮・クラゲ等の情報

◎ 赤潮

◎ クラゲ

◎ その他の情報



調査船「せと」

5. お知らせ

- ◎ 平年値における「平年」は 1996年(H8年)から2017年(H29年)までの22年間です。
- ◎ 「底層」は 海底から1m上の層 です。
- ◎ 次回の観測は 1月上旬 の予定です。天候などによって変更になる場合があります。
- ◎ 観測結果は 山口県のWEBサイト「海鳴りネットワーク」にも掲載しています。

海鳴りネットワーク

検索