

海洋観測結果速報 (平生岩国定線調査)

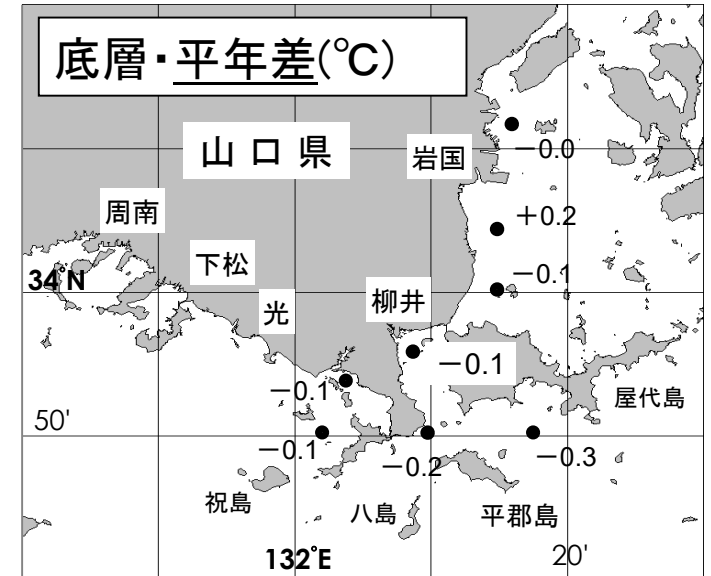
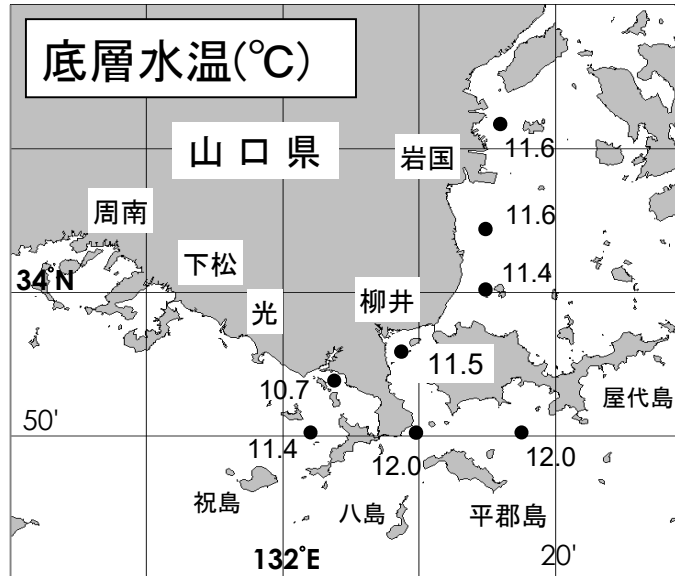
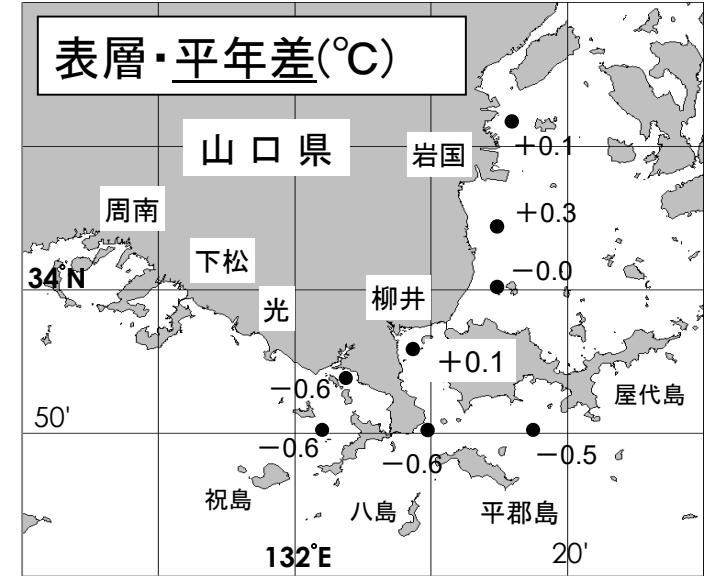
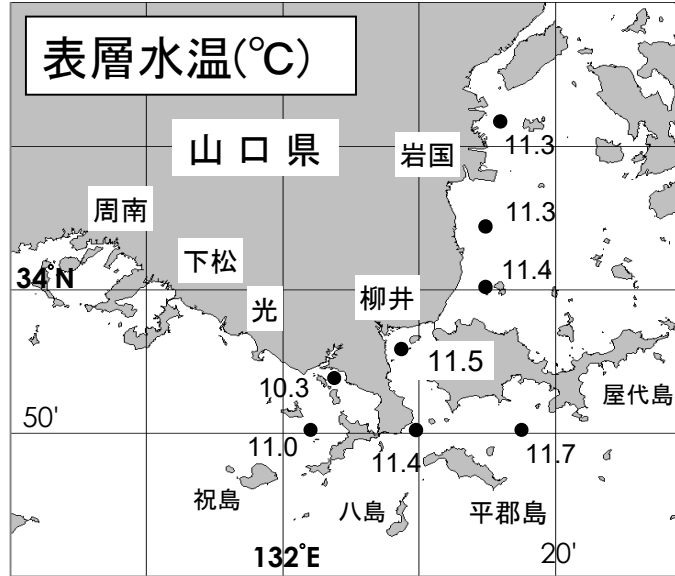
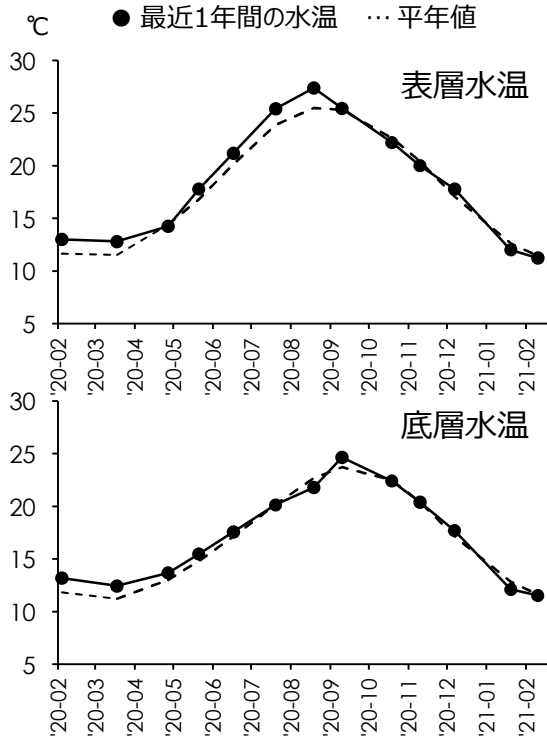
2021年2月10日 調査

山口県水産研究センター 内海研究部
TEL:083-984-2116 FAX:083-984-2209

1. 水温

※全調査点の平均値

	表層	底層
観測値	11.2 °C	11.5 °C
平年差	-0.2 °C	-0.1 °C
前年差	-1.8 °C	-1.7 °C



◎ 概況 平年に比べて、表層では「低め基調の平年並み」、底層では「低め基調の平年並み」でした。

◎ 詳細 調査点ごとにみると、表層では10.3~11.7°C (平年差-0.6~+0.3°C) の範囲、底層では10.7~12.0°C (平年差-0.3~+0.2°C) の範囲にあり、平年に比べて、表層では「低め基調の平年並み」~「高め基調の平年並み」、底層では「低め基調の平年並み」~「高め基調の平年並み」でした。

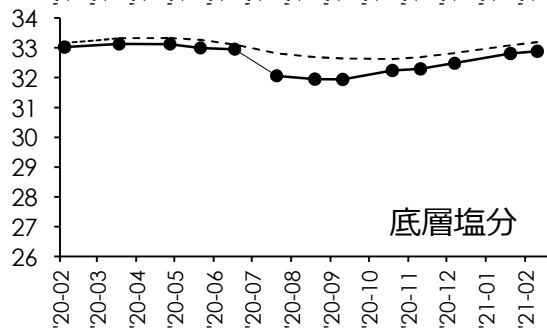
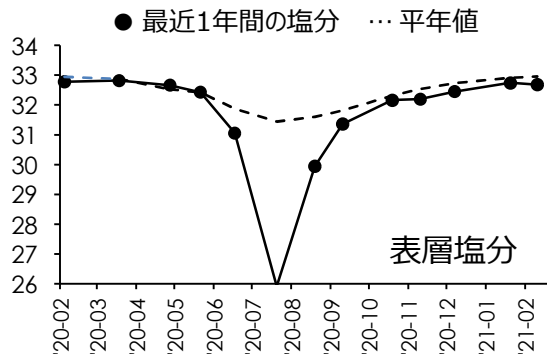
2. 塩分

◎ 概況 平年に比べて、表層では「やや低め」、底層では「やや低め」でした。

※全調査点の平均値

	表層	底層
観測値	32.68	32.89
平年差	-0.27	-0.31
前年差	-0.10	-0.10

◎ 詳細 調査点ごとにみると、表層では31.98～33.17の範囲、底層では32.59～33.15の範囲にあり、平年に比べて、表層では「かなり低め」～「低め基調の平年並み」、底層では「かなり低め」～「低め基調の平年並み」でした。



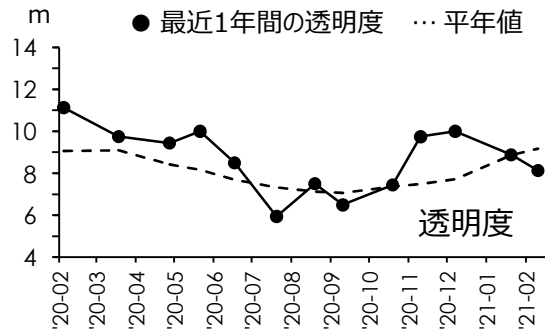
3. 透明度

◎ 概況 平年に比べて「低め基調の平年並み」でした。

※全調査点の平均値

	平均値
観測値	8.1 m
平年差	-1.0 m
前年差	-3.0 m

◎ 詳細 調査点ごとにみると、6.5～11.5mの範囲にあり、平年に比べて「やや低め」～「高め基調の平年並み」でした。



4. 赤潮・クラゲ等の情報

◎ 赤潮

◎ クラゲ

◎ その他の情報



調査船「せと」

5. お知らせ

- ◎ 平年値における「平年」は 1996年(H8年)から2017年(H29年)までの22年間です。
- ◎ 「底層」は 海底から1m上の層 です。
- ◎ 次回の観測は 3月上旬 の予定です。天候などによって変更になる場合があります。
- ◎ 観測結果は 山口県のWEBサイト「海鳴りネットワーク」にも掲載しています。

海鳴りネットワーク

検索