

海洋観測結果速報 (平生岩国定線調査)

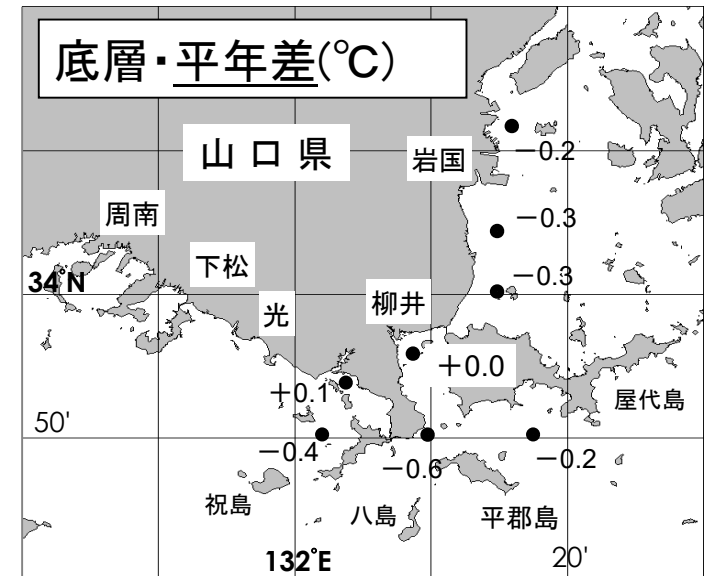
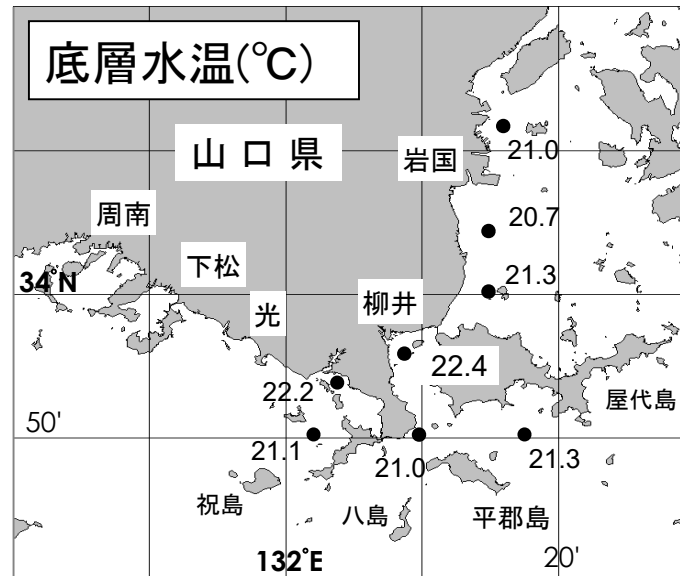
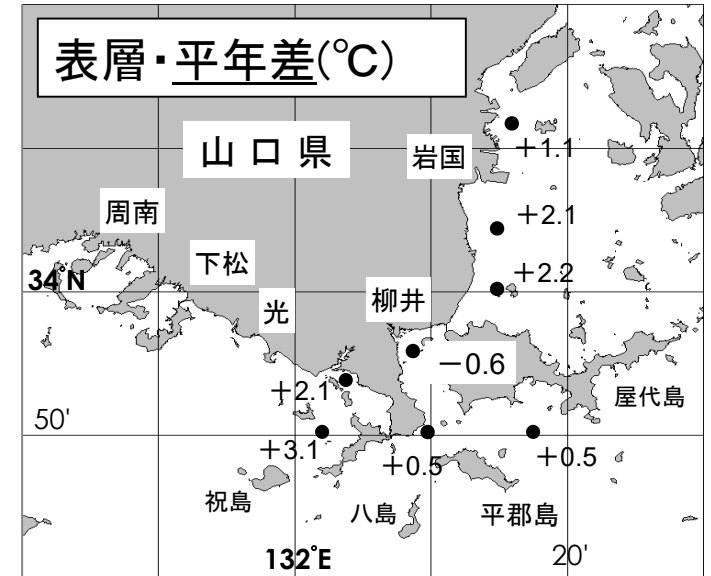
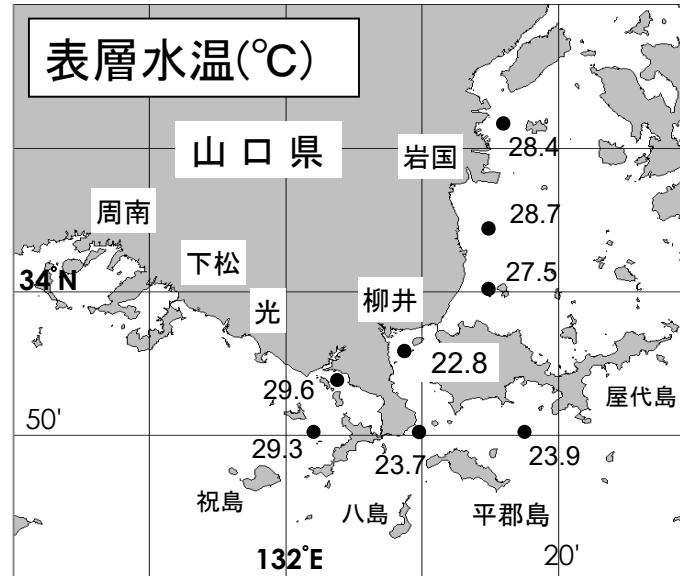
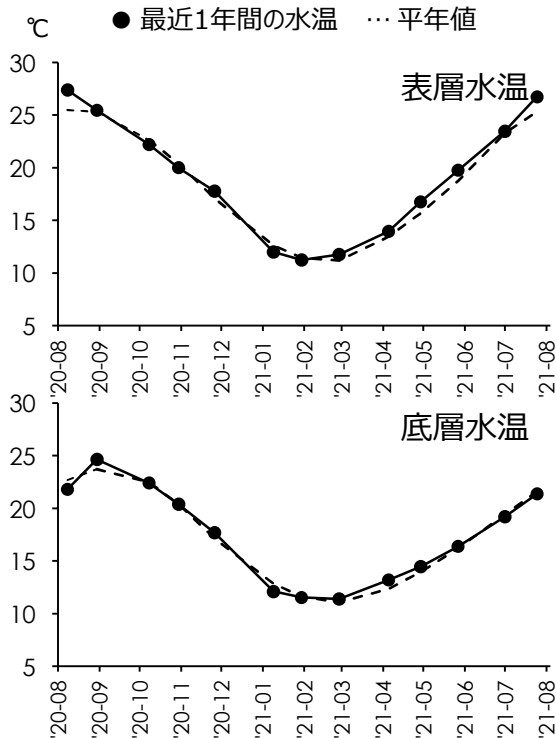
2021年 8月 5日 調査

山口県水産研究センター 内海研究部
TEL:083-984-2116 FAX:083-984-2209

1. 水温

※全調査点の平均値

	表層	底層
観測値	26.7 °C	21.4 °C
平年差	+1.4 °C	-0.2 °C
前年差	- °C	- °C



◎ 概況 平年に比べて、表層では「やや高め」、底層では「低め基調の平年並み」でした。

◎ 詳細 調査点ごとにみると、表層では22.8~29.6°C (平年差 -0.6~+3.1°C) の範囲、底層では20.7~22.4°C (平年差 -0.6~+0.1°C) の範囲にあり、平年に比べて、表層では「やや低め」~「かなり高め」、底層では「やや低め」~「高め基調の平年並み」でした。

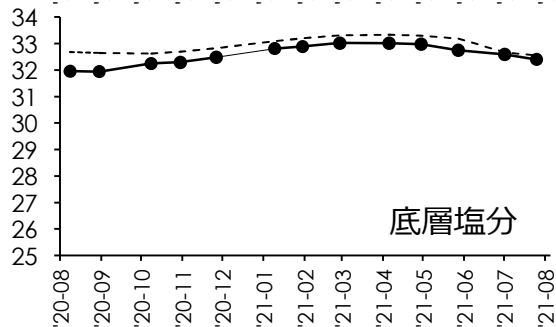
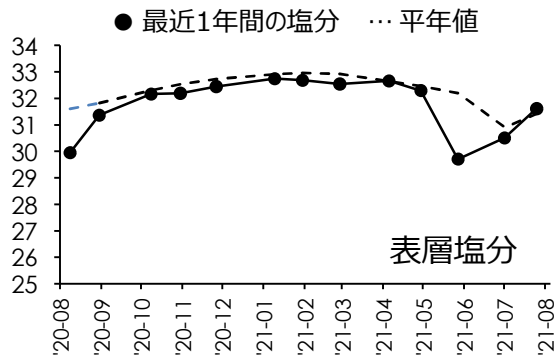
2. 塩分

◎ 概況 平年に比べて、表層では「高め基調の平年並み」、底層では「低め基調の平年並み」でした。

※全調査点の平均値

	表層	底層
観測値	31.61	32.40
平年差	+0.20	-0.15
前年差	-	-

◎ 詳細 調査点ごとにみると、表層では29.84～32.57の範囲、底層では32.18～32.66の範囲にあり、平年に比べて、表層では「低め基調の平年並み」～「高め基調の平年並み」、底層では「やや低め」～「低め基調の平年並み」でした。



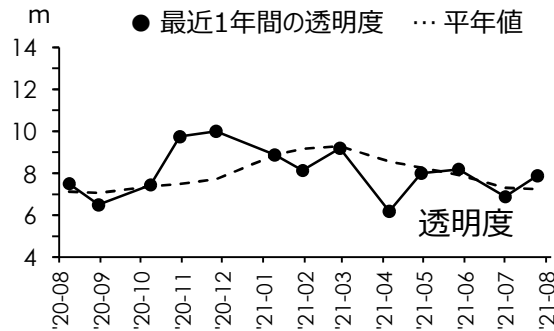
3. 透明度

◎ 概況 平年に比べて「高め基調の平年並み」でした。

※全調査点の平均値

	平均値
観測値	7.9 m
平年差	+0.6 m
前年差	- m

◎ 詳細 調査点ごとにみると、4.5～13.0mの範囲にあり、平年に比べて「やや低め」～「はなはだ高め」でした。



4. 赤潮・クラゲ等の情報

◎ 赤潮

◎ クラゲ

◎ その他の情報



調査船「せと」

5. お知らせ

- ◎ 平年値における「平年」は 1996年(H8年)から2020年(R2年)までの25年間です。
- ◎ 「底層」は 海底から1m上の層 です。
- ◎ 次回の観測は 9月上旬 の予定です。天候などによって変更になる場合があります。
- ◎ 観測結果は 山口県のWEBサイト「海鳴りネットワーク」にも掲載しています。

海鳴りネットワーク

検索