

海洋観測結果速報 (平生岩国定線調査)

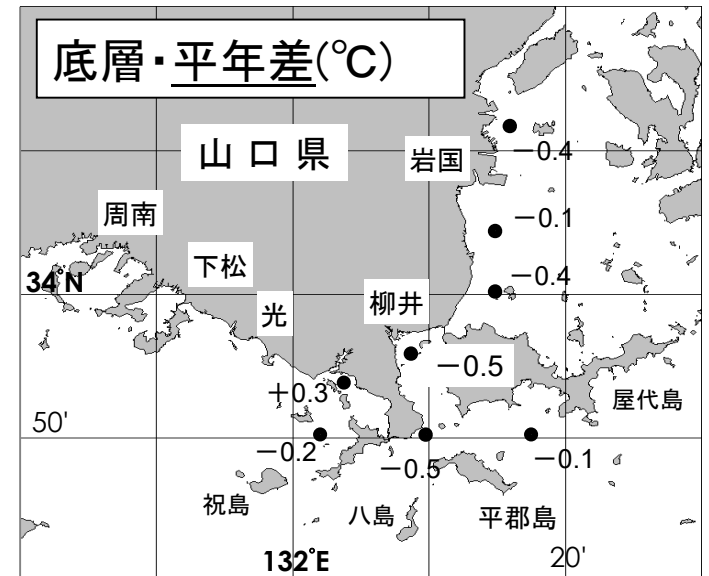
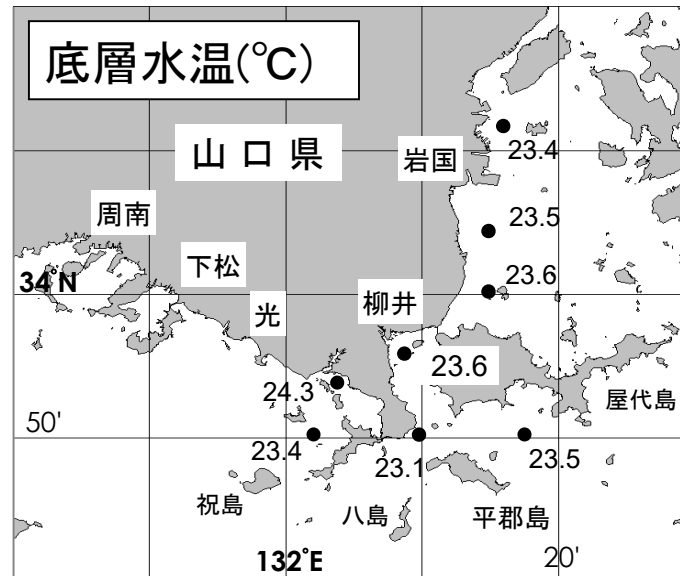
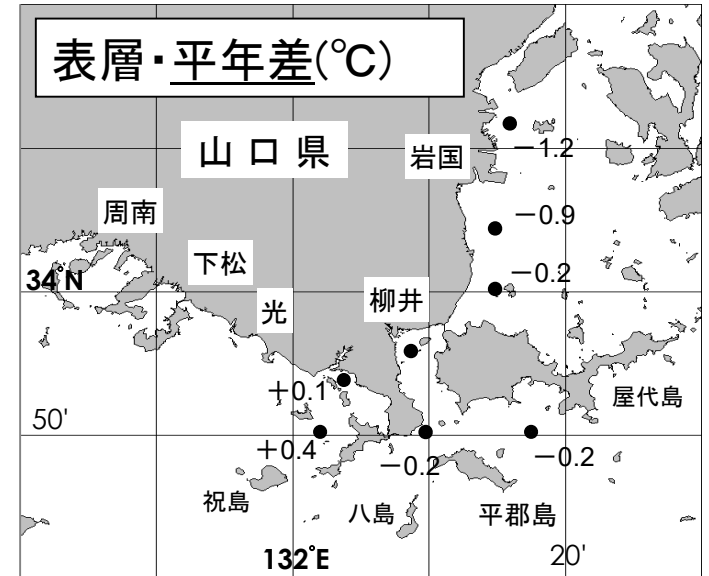
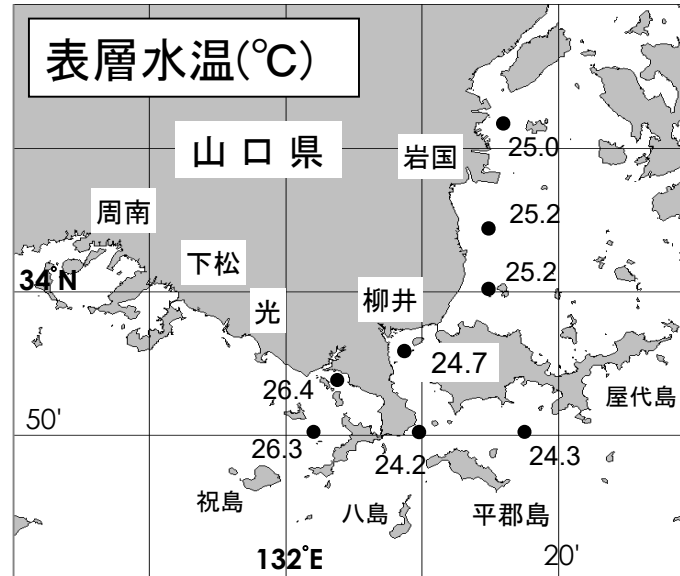
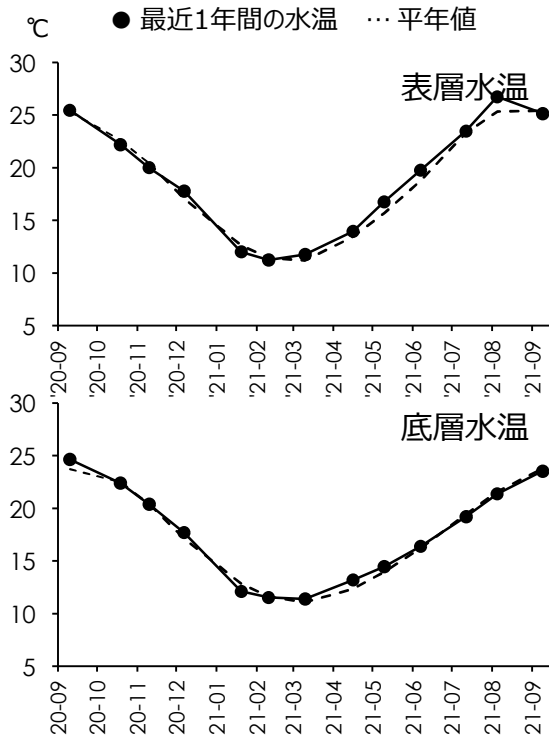
2021年9月9日調査

山口県水産研究センター 内海研究部
TEL:083-984-2116 FAX:083-984-2209

1. 水温

※全調査点の平均値

	表層	底層
観測値	25.2℃	23.6℃
平年差	-0.3℃	-0.2℃
前年差	-0.3℃	-1.1℃



◎ 概況 平年に比べて、表層では「低め基調の平年並み」、底層では「低め基調の平年並み」でした。

◎ 詳細 調査点ごとにみると、表層では24.2～26.4℃（平年差-1.2～+0.4℃）の範囲、底層では23.1～24.3℃（平年差-0.5～+0.3℃）の範囲にあり、平年に比べて、表層では「かなり低め」～「高め基調の平年並み」、底層では「やや低め」～「高め基調の平年並み」でした。

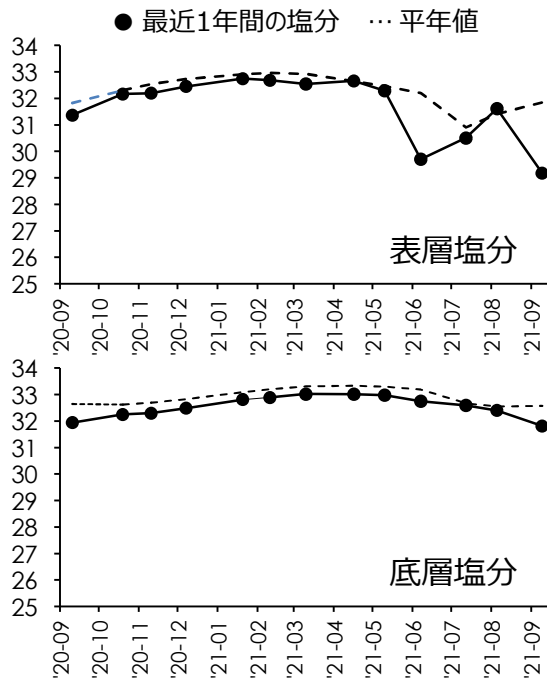
2. 塩分

◎ 概況 平年に比べて、表層では「はなはだ低め」、底層では「はなはだ低め」でした。

※全調査点の平均値

	表層	底層
観測値	29.18	31.81
平年差	-2.67	-0.76
前年差	-2.20	-0.10

◎ 詳細 調査点ごとにみると、表層では22.80～31.75の範囲、底層では31.37～32.37の範囲にあり、平年に比べて、表層では「はなはだ低め」～「かなり低め」、底層では「はなはだ低め」～「かなり低め」でした。



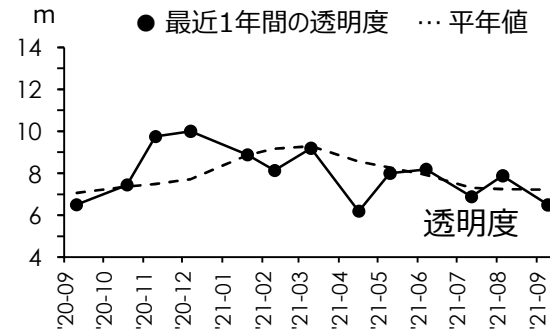
3. 透明度

◎ 概況 平年に比べて「低め基調の平年並み」でした。

※全調査点の平均値

	平均値
観測値	6.5 m
平年差	-0.7 m
前年差	0.0 m

◎ 詳細 調査点ごとにみると、3.0～10.0mの範囲にあり、平年に比べて「やや低め」～「高め基調の平年並み」でした。



4. 赤潮・クラゲ等の情報

◎ 赤潮

◎ クラゲ

◎ その他の情報



調査船「せと」

5. お知らせ

- ◎ 平年値における「平年」は 1996年(H8年)から2020年(R2年)までの25年間です。
- ◎ 「底層」は 海底から1m上の層 です。
- ◎ 次回の観測は 10月上旬 の予定です。天候などによって変更になる場合があります。
- ◎ 観測結果は 山口県のWEBサイト「海鳴りネットワーク」にも掲載しています。