

# 海洋観測結果速報 (平生岩国定線調査)

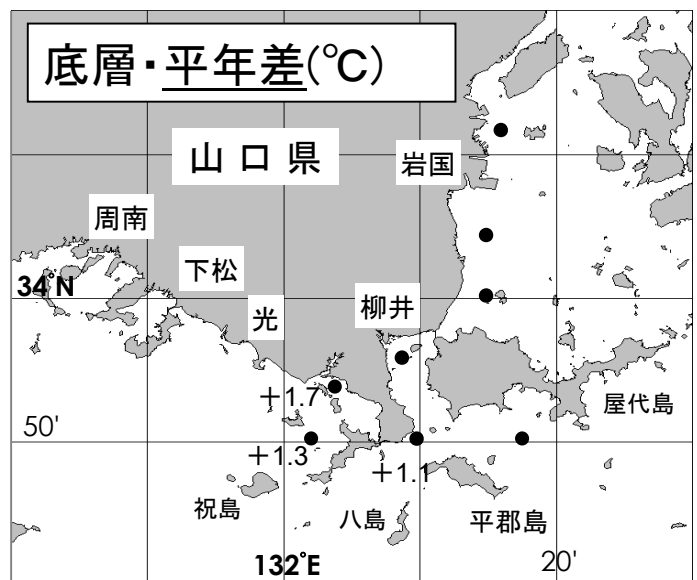
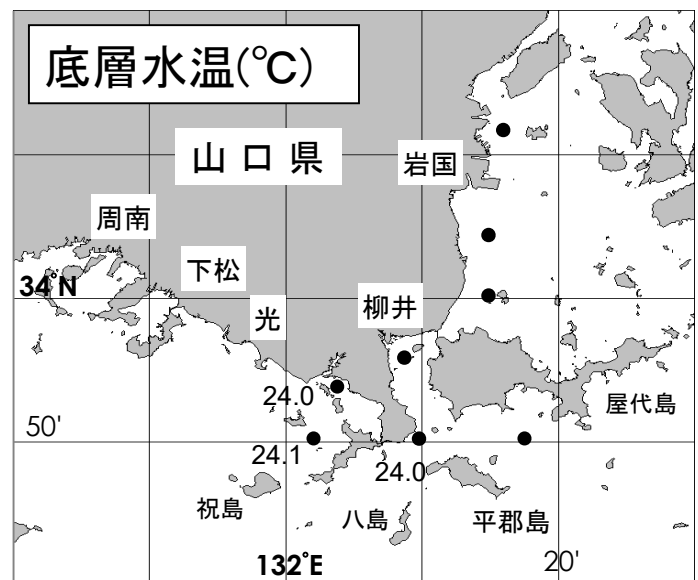
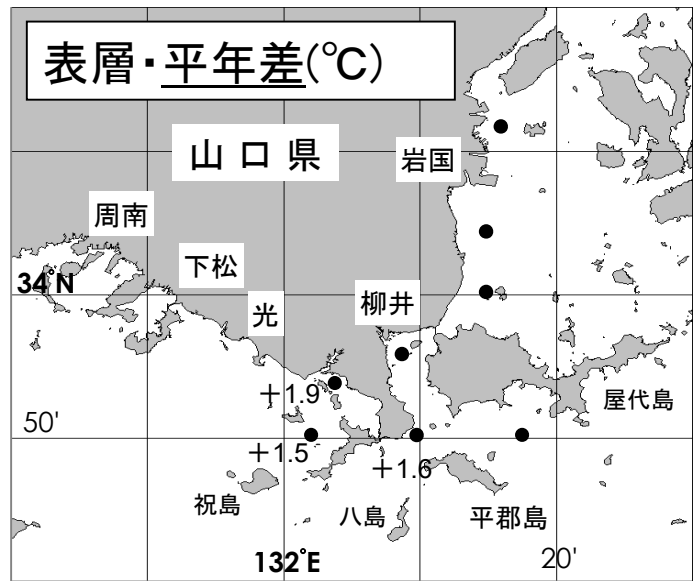
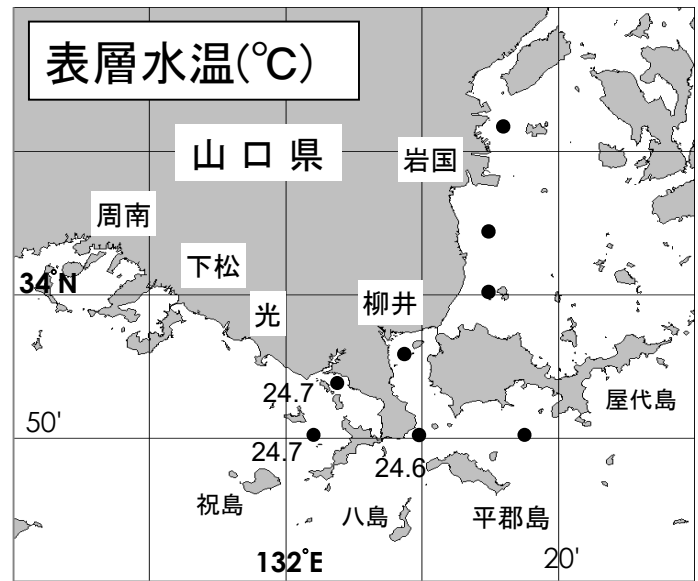
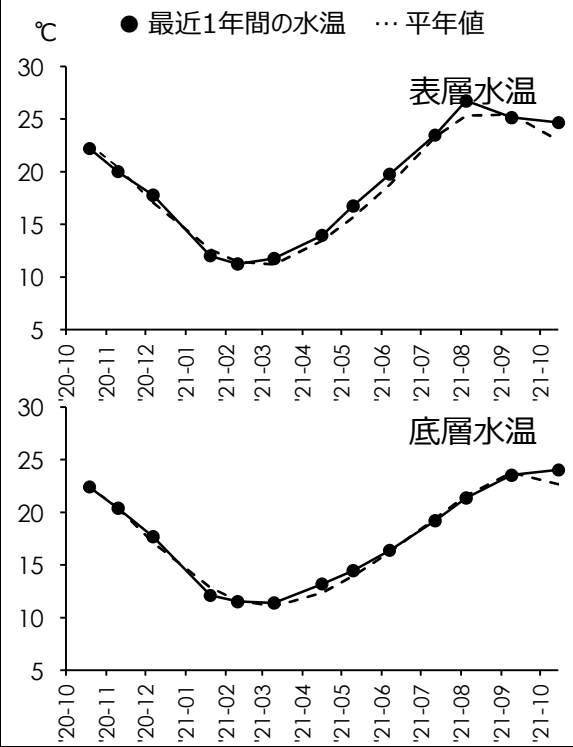
2021年10月15日 調査

山口県水産研究センター 内海研究部  
TEL:083-984-2116 FAX:083-984-2209

## 1. 水温

※全調査点の平均値

|     | 表層    | 底層    |
|-----|-------|-------|
| 観測値 | 24.7℃ | 24.0℃ |
| 平年差 | +1.7℃ | +1.4℃ |
| 前年差 | +2.5℃ | +1.6℃ |



- ◎ 概況 平年に比べて、表層では「はなはだ高め」、底層では「はなはだ高め」でした。
- ◎ 詳細 調査点ごとにみると、表層では24.6～24.7℃（平年差+1.5～+1.9℃）の範囲、底層では24.0～24.1℃（平年差+1.1～+1.7℃）の範囲にあり、平年に比べて、表層では「はなはだ高め」、底層では「はなはだ高め」でした。

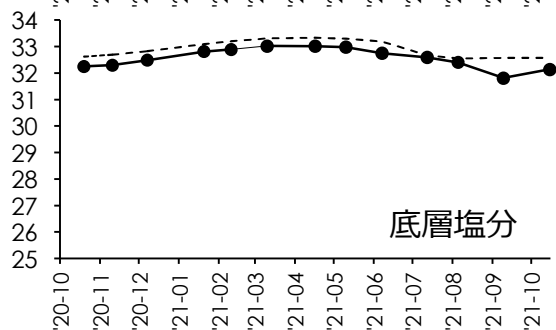
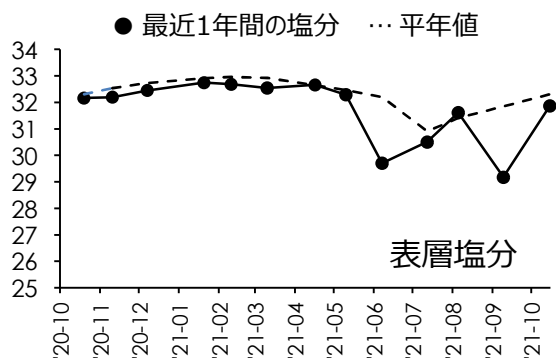
## 2. 塩分

◎ 概況 平年に比べて、表層では「やや低め」、底層では「やや低め」でした。

※全調査点の平均値

|     | 表層    | 底層    |
|-----|-------|-------|
| 観測値 | 31.86 | 32.14 |
| 平年差 | -0.45 | -0.43 |
| 前年差 | -0.30 | -0.10 |

◎ 詳細 調査点ごとにみると、表層では31.60～32.01の範囲、底層では32.02～32.26の範囲にあり、平年に比べて、表層では「はなはだ低め」～「かなり低め」、底層では「はなはだ低め」でした。



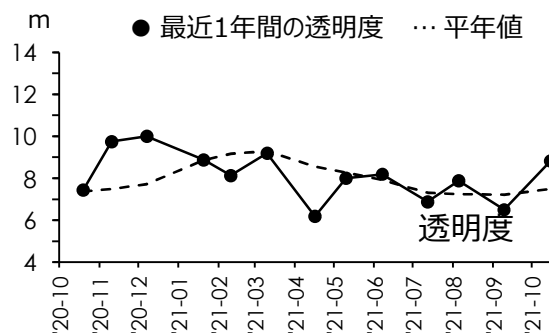
## 3. 透明度

◎ 概況 平年に比べて「やや高め」でした。

※全調査点の平均値

|     | 平均値    |
|-----|--------|
| 観測値 | 8.8 m  |
| 平年差 | +1.3 m |
| 前年差 | +1.4 m |

◎ 詳細 調査点ごとにみると、5.0～12.5mの範囲にあり、平年に比べて「やや低め」～「かなり高め」でした。



## 4. 赤潮・クラゲ等の情報

◎ 赤潮

◎ クラゲ

◎ その他の情報

令和3年10月は調査船ドック入りにより調査可能日が少なかったため、広島湾及び周防大島周辺の調査点は欠測しています。



調査船「せと」

## 5. お知らせ

- ◎ 平年値における「平年」は 1996年(H8年)から2020年(R2年)までの25年間です。
- ◎ 「底層」は 海底から1m上の層 です。
- ◎ 次回の観測は 11月上旬 の予定です。天候などによって変更になる場合があります。
- ◎ 観測結果は 山口県のWEBサイト「海鳴りネットワーク」にも掲載しています。

海鳴りネットワーク

検索