

今月の水温（平成19年1月）

海鳴りネットワークURL: http://www.uminari.pref.yamaguchi.jp/html_2/suou.htm（現在停止中）
 TELインフォメーション: 083-921-8006 FAXインフォメーション: 083-921-8005（いずれも現在停止中）

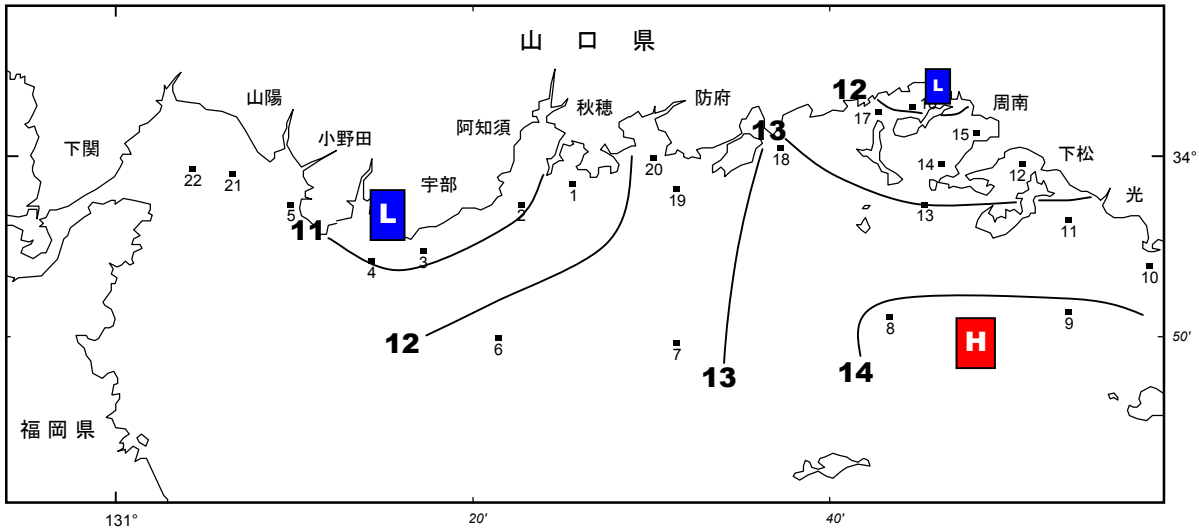
山口県水産研究センター 内海研究部

TEL: 083-984-2116 FAX: 083-984-2209

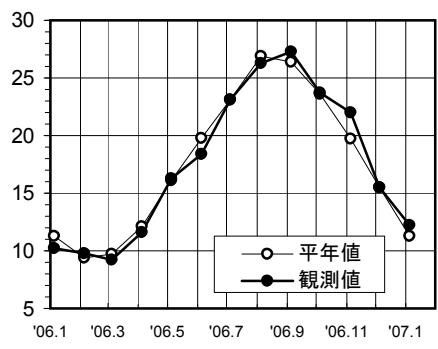
E-mail: a16403@pref.yamaguchi.lg.jp

1. 表層水温(°C)

調査月日：1月5・9日



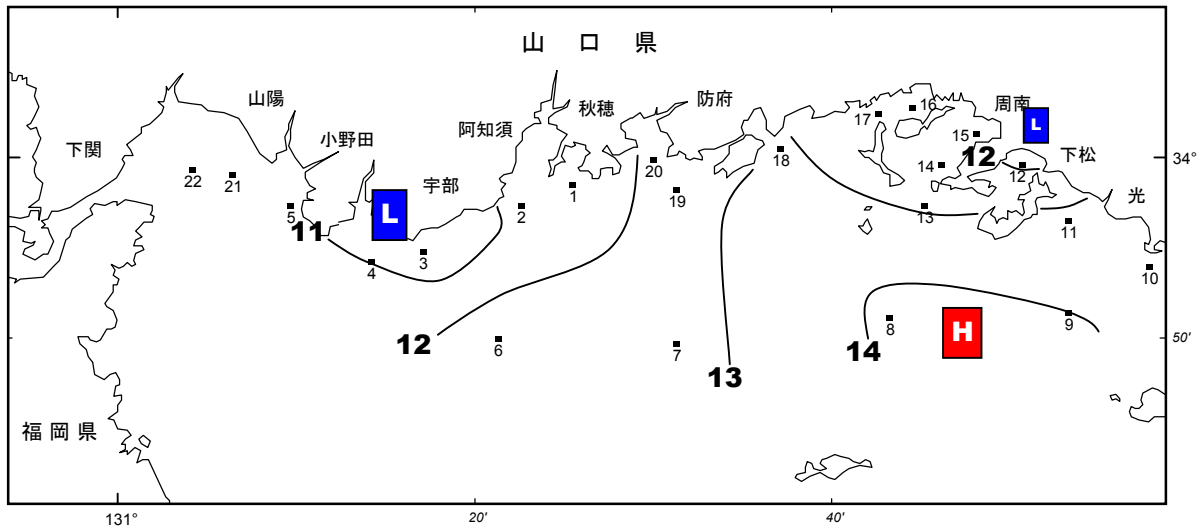
| 調査点 No. | 今月の 水温 (°C) | 平年比 (°C) | 評価 | | | | | | 前年値 との差 (°C) | 備 考 |
|------------|-------------------|-------------|------|-------|------|------|------|-------|--------------------|---|
| | | | 甚だ低め | かなり低め | やや低め | 平年並み | やや高め | かなり高め | | |
| 1 | 11.5 | +0.7 | | | | □ | | | +1.8 | ・海域ごとの平均水温(水温範囲) 西部沿岸： 11°C (10.4~11.2°C) 平年比： 0.8°C (0.4~1.3°C) 中部沿岸： 12°C (10.9~13.1°C) 平年比： 0.8°C (0.3~1.8°C) 東部沿岸： 13°C (11.7~13.8°C) 平年比： 0.8°C (0.6~1.3°C) 沖合： 13°C (12.4~14.1°C) 平年比： 1.2°C (0.9~1.7°C) ・水温の評価(「やや高め」等)は、「前年値との差」と「平年の標準偏差」を使って判断しています。 |
| 2 | 10.9 | +0.3 | | | | □ | | | +1.6 | |
| 3 | 10.4 | +0.5 | | | | □ | | | +1.6 | |
| 4 | 11.0 | +1.1 | | | | | ■ | | +2.5 | |
| 5 | 11.2 | +1.3 | | | | | ■ | | +2.5 | |
| 6 | 12.4 | +1.1 | | | | | ■ | | +2.6 | |
| 7 | 12.7 | +0.9 | | | | | ■ | | +2.6 | |
| 8 | 14.1 | +1.7 | | | | | ■ | | +2.5 | |
| 9 | 14.1 | +1.1 | | | | | ■ | | +1.9 | |
| 10 | 13.8 | +0.7 | | | | □ | | | +1.5 | |
| 11 | 13.3 | +0.8 | | | | | ■ | | +1.7 | |
| 12 | 12.1 | +0.7 | | | | □ | | | +1.9 | |
| 13 | 13.0 | +0.8 | | | | | ■ | | +2.1 | |
| 14 | 12.9 | +1.3 | | | | | ■ | | +2.4 | |
| 15 | 12.4 | +0.8 | | | | □ | | | +1.8 | |
| 16 | 11.7 | +0.6 | | | | □ | | | +1.8 | |
| 17 | 12.1 | +1.0 | | | | | ■ | | +2.3 | |
| 18 | 13.1 | +1.8 | | | | | ■ | | +2.7 | |
| 19 | 12.3 | +0.6 | | | | □ | | | +1.8 | |
| 20 | 12.1 | +0.8 | | | | | ■ | | +1.8 | |
| 21 | 11.2 | +0.8 | | | | □ | | | +2.9 | |
| 22 | 11.0 | +0.4 | | | | □ | | | +0.6 | |
| 平均 | 12.2 | +0.9 | 0 | 0 | 0 | 45 | 50 | 5 | 0 | +2.0 |



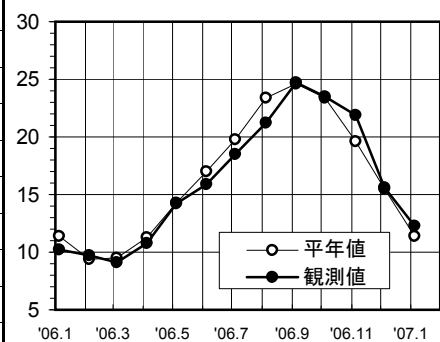
過去1年間の推移(縦軸:水温°C、横軸:月)

2. 底層水温(°C)

調査月日：1月5・9日



| 調査点 No. | 今月の 水温 (°C) | 平年比 (°C) | 評価 | | | | 前年値 との差 (°C) | 備 考 | | |
|------------|-------------------|-------------|------|-------|------|------|--------------------|--------|---|-------|
| | | | 甚だ低め | かなり低め | やや低め | 平年並み | | | やや高め | かなり高め |
| 1 | 11.5 | +0.8 | | | | □ | | +1.8 | ・海域ごとの平均水温(水温範囲) 西部沿岸：11°C (10.5~11.5°C) 平年比：0.9°C (0.6~1.3°C) 中部沿岸：12°C (11.1~13.2°C) 平年比：1.0°C (0.5~1.8°C) 東部沿岸：13°C (11.9~13.7°C) 平年比：0.7°C (0.5~0.9°C) 沖合：13°C (12.4~14.2°C) 平年比：1.2°C (0.8~1.9°C) ・水温の評価(「やや高め」等)は、「前年値との差」と「平年の標準偏差」を使って判断しています。 | |
| 2 | 11.1 | +0.5 | | | | □ | | +1.7 | | |
| 3 | 10.5 | +0.6 | | | | □ | | +1.6 | | |
| 4 | 11.0 | +1.1 | | | | | ■ | +2.3 | | |
| 5 | 11.1 | +1.3 | | | | | ■ | +2.8 | | |
| 6 | 12.4 | +1.2 | | | | | ■ | +3.7 | | |
| 7 | 12.7 | +0.8 | | | | | ■ | +2.9 | | |
| 8 | 14.2 | +1.9 | | | | | ■ | +2.6 | | |
| 9 | 14.0 | +1.0 | | | | | ■ | +1.9 | | |
| 10 | 13.7 | +0.7 | | | | □ | | +1.4 | | |
| 11 | 13.3 | +0.7 | | | | □ | | +1.8 | | |
| 12 | 11.9 | +0.5 | | | | □ | | +2.0 | | |
| 13 | 12.9 | +0.6 | | | | □ | | +1.6 | | |
| 14 | 12.5 | +0.7 | | | | □ | | +2.0 | | |
| 15 | 12.1 | +0.6 | | | | □ | | +1.9 | | |
| 16 | 12.1 | +0.8 | | | | | ■ | +1.9 | | |
| 17 | 12.2 | +0.9 | | | | | ■ | +2.3 | | |
| 18 | 13.2 | +1.8 | | | | | ■ | +2.8 | | |
| 19 | 12.7 | +1.0 | | | | | ■ | +2.2 | | |
| 20 | 12.1 | +0.8 | | | | | ■ | +1.8 | | |
| 21 | 11.1 | +0.8 | | | | □ | | +2.3 | | |
| 22 | 11.5 | +0.8 | | | | □ | | +1.1 | | |
| 平均 | 12.3 | +0.9 | 0 | 0 | 0 | 50 | 41 | 9 | 0 | +2.1 |



過去1年間の推移(縦軸:水温°C、横軸:月)

3. 次回調査予定

平成19年(2007年) 2月 1・2日

(天候などの都合により、変更になる場合があります。)



公害・漁業調査船 せと (30トン)