

周防灘定線調査結果 (周防灘沖合・徳山湾) 平成21年11月4日調査

山口県水産研究センター 内海研究部
TEL:083-984-2116 FAX:083-984-2209

● 周防灘沖合・徳山湾の11調査点における調査結果をお知らせします。

◎水温の概況

表層水温は19.7～21.5℃の範囲で平均20.8℃、底層水温は19.8～21.3℃の範囲で平均20.6℃でした。

◎塩分・透明度の概況

表層塩分は32.54～33.35PSUの範囲で平均32.98PSU、底層塩分は32.72～33.35PSUの範囲で平均33.00PSU、透明度は2.5～7.5mの範囲で平均5.4mでした。

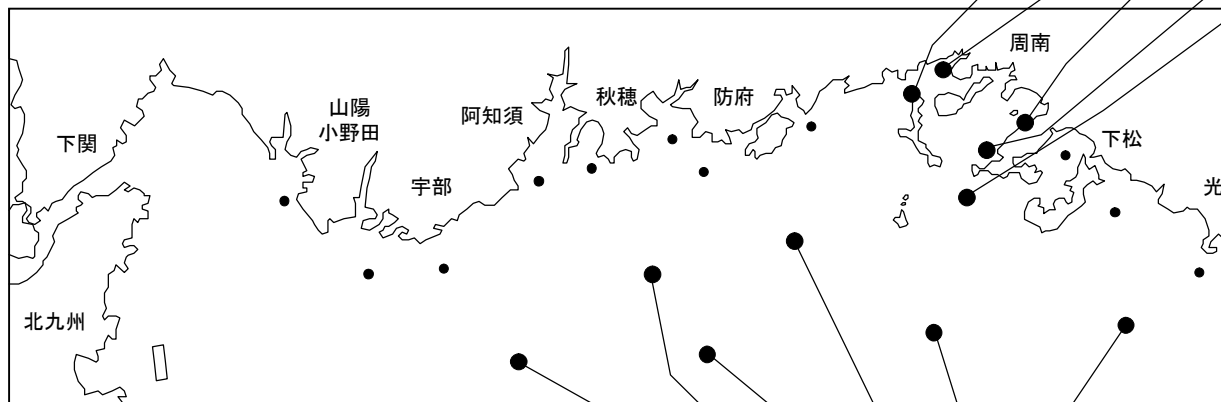
◎その他(赤潮・クラゲなど)

● 詳しくは「海鳴りネットワーク」をご覧ください。情報の一部は携帯電話でもご覧になれます。

[海鳴りネットワークURL(PC用)]

<http://www.pref.yamaguchi.lg.jp/gyosei/suisan-s/uminari/2/index.htm>

表層(0m)水温

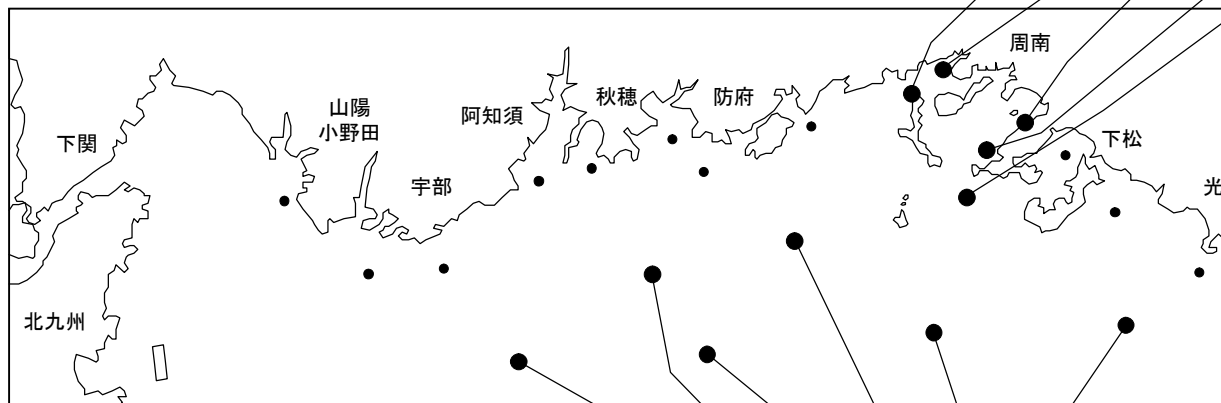


20.8	20.5	21.0	21.0	21.2	21.5
+1.0		+0.6		+0.5	+0.7

観測値℃
平年偏差℃

底層(B-1m)水温*

※海底上1m層の水温



20.8	20.5	21.0	21.0	21.0	21.3
+1.2		+0.7		+0.4	+0.6

観測値℃
平年偏差℃

※平年(1973～2002年)との比較は、調査が月の上旬に行われた場合のみ記載しています。

周防灘定線調査結果 (光・下松沿岸)

平成21年11月6日調査

山口県水産研究センター 内海研究部
TEL:083-984-2116 FAX:083-984-2209

● 光・下松沿岸の3調査点における調査結果をお知らせします。

◎水温の概況

表層水温は20.0～21.4℃の範囲で平均20.8℃、底層水温は19.8～20.9℃の範囲で平均20.5℃でした。

◎塩分・透明度の概況

表層塩分は32.94～33.33PSUの範囲で平均33.14PSU、底層塩分は32.95～33.29PSUの範囲で平均33.17PSU、透明度は5.0～7.0mの範囲で平均6.0mでした。

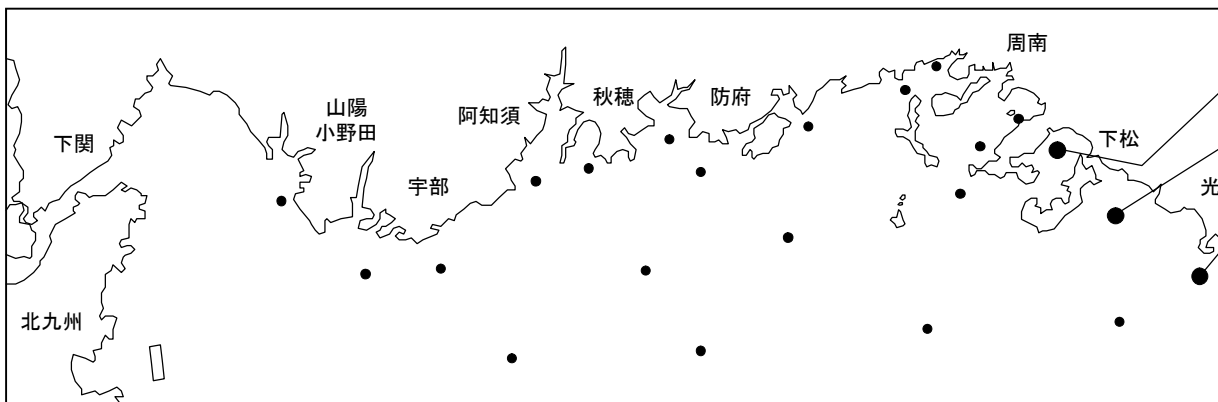
◎その他(赤潮・クラゲなど)

● 詳しくは「海鳴りネットワーク」をご覧ください。情報の一部は携帯電話でもご覧になれます。

[海鳴りネットワークURL(PC用)]

<http://www.pref.yamaguchi.lg.jp/gyosei/suisan-s/uminari/2/index.htm>

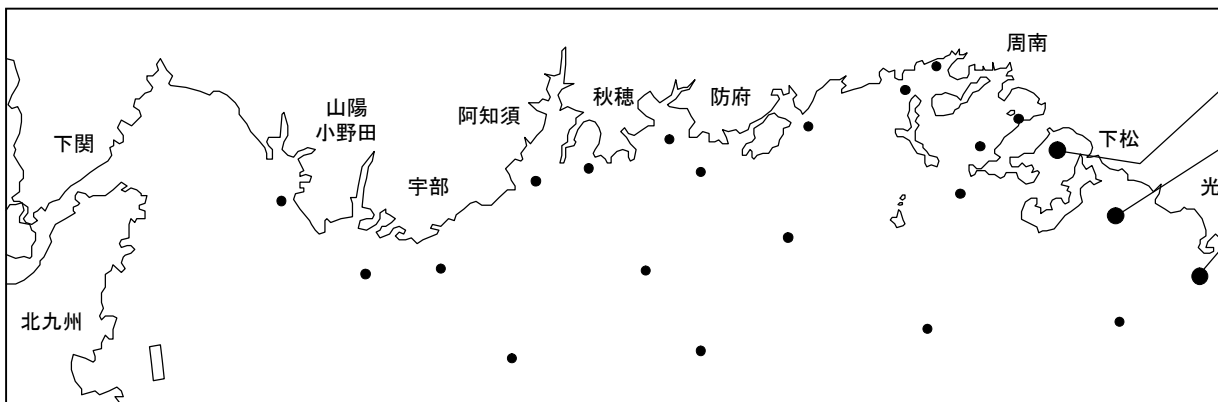
表層(0m)水温



観測値 °C
平年偏差 °C

底層(B-1m)水温*

※海底上1m層の水温



観測値 °C
平年偏差 °C

※平年(1973～2002年)との比較は、調査が月の上旬に行われた場合のみ記載しています。

周防灘定線調査結果 (防府・山口沿岸)

平成21年11月12日調査

山口県水産研究センター 内海研究部
TEL:083-984-2116 FAX:083-984-2209

● 防府・山口沿岸の5調査点における調査結果をお知らせします。

◎水温の概況

表層水温は19.0～20.4℃の範囲で平均19.7℃、底層水温は19.0～20.4℃の範囲で平均19.9℃でした。

◎塩分・透明度の概況

表層塩分は32.29～32.97PSUの範囲で平均32.64PSU、底層塩分は32.54～33.06PSUの範囲で平均32.84PSU、透明度は3.0～6.0mの範囲で平均4.7mでした。

◎その他(赤潮・クラゲなど)

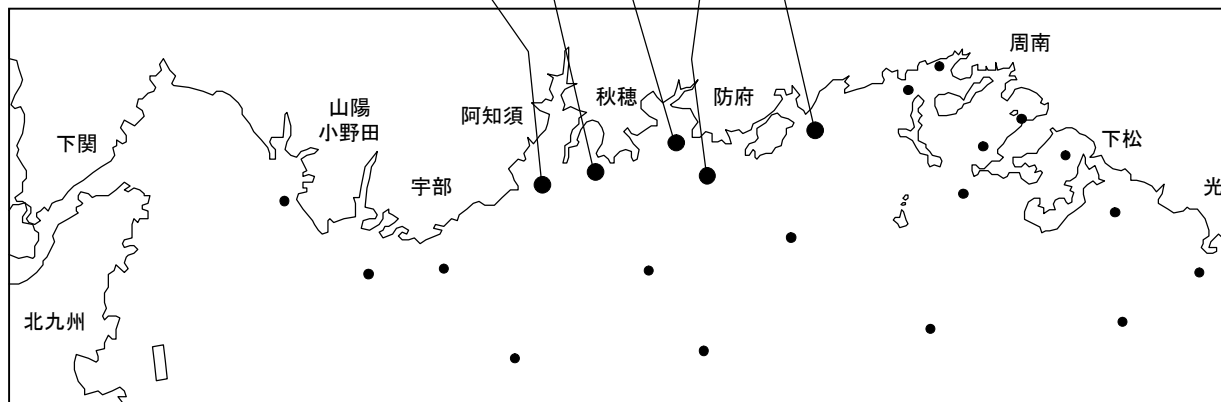
● 詳しくは「海鳴りネットワーク」をご覧ください。情報の一部は携帯電話でもご覧になれます。

[海鳴りネットワークURL(PC用)]

<http://www.pref.yamaguchi.lg.jp/gyosei/suisan-s/uminari/2/index.htm>

表層(0m)水温

19.1	19.0	19.8	20.4	20.2
------	------	------	------	------

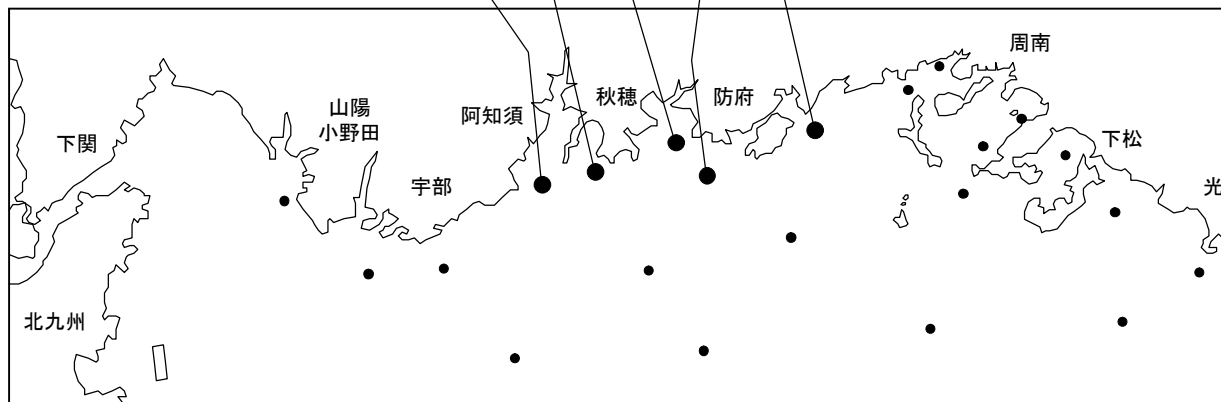


観測値 °C
 平年偏差 °C

底層(B-1m)水温*

※海底上1m層の水温

19.6	19.0	20.0	20.4	20.3
------	------	------	------	------



観測値 °C
 平年偏差 °C

※平年(1973～2002年)との比較は、調査が月の上旬に行われた場合のみ記載しています。

周防灘定線調査結果 (宇部・山陽小野田沿岸) 平成21年11月16日調査

山口県水産研究センター 内海研究部
TEL:083-984-2116 FAX:083-984-2209

● 宇部・山陽小野田沿岸の3調査点における調査結果をお知らせします。

◎水温の概況

表層水温は17.3～17.6℃の範囲で平均17.4℃、底層水温は17.3～17.8℃の範囲で平均17.6℃でした。

◎塩分・透明度の概況

表層塩分は31.66～32.06PSUの範囲で平均31.91PSU、底層塩分は31.68～32.43PSUの範囲で平均32.09PSU、透明度は2.0～3.0mの範囲で平均2.7mでした。


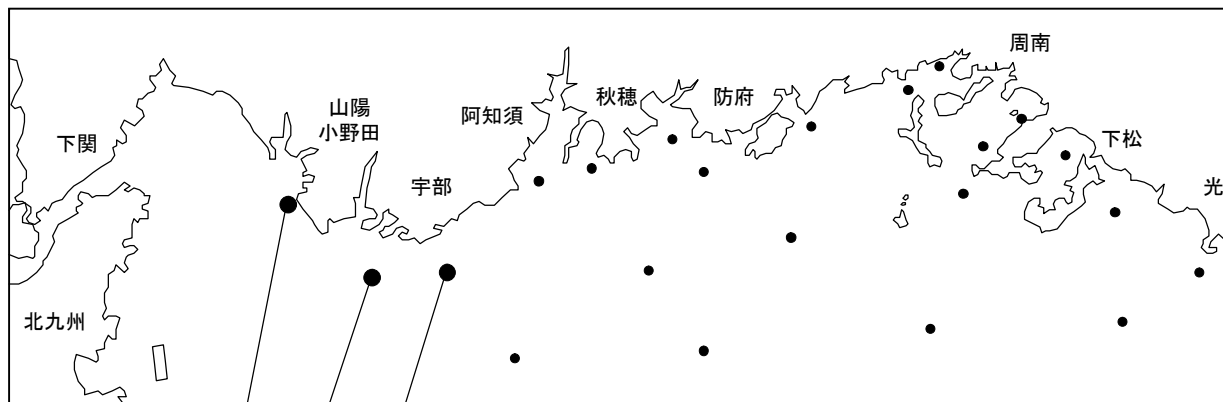
◎その他(赤潮・クラゲなど)

● 詳しくは「海鳴りネットワーク」をご覧ください。情報の一部は携帯電話でもご覧になれます。

[海鳴りネットワークURL(PC用)]

<http://www.pref.yamaguchi.lg.jp/gyosei/suisan-s/uminari/2/index.htm>


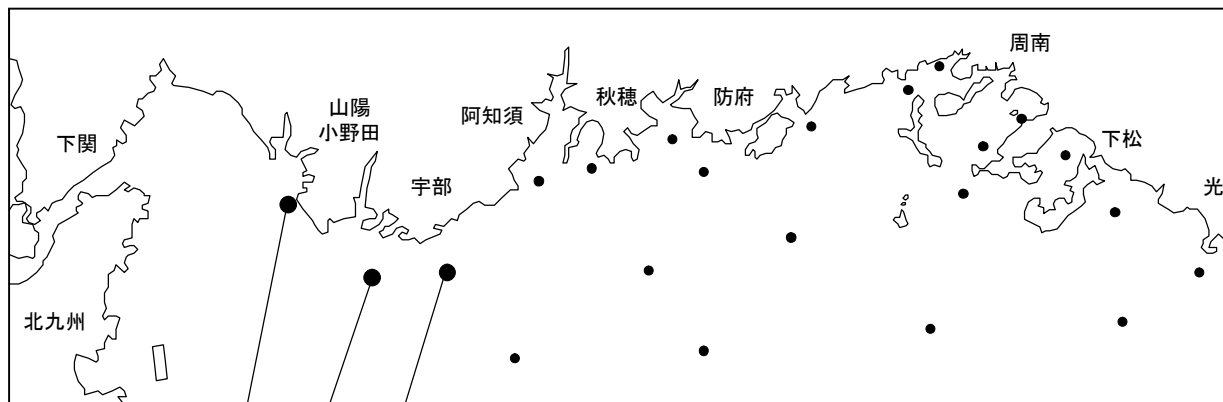
表層(0m)水温



観測値℃
平年偏差℃

底層(B-1m)水温※

※海底上1m層の水温



観測値℃
平年偏差℃

※平年(1973～2002年)との比較は、調査が月の上旬に行われた場合のみ記載しています。