

周防灘定線調査結果 (沖合域・東部沿岸域) 平成21年12月1日調査

山口県水産研究センター 内海研究部
TEL:083-984-2116 FAX:083-984-2209

● 沖合域および東部沿岸域の14調査点における調査結果をお知らせします。

◎水温の概況

表層水温は16.4～18.6℃の範囲で平均17.5℃、底層水温は16.1～18.3℃の範囲で平均17.3℃でした。

◎塩分・透明度の概況

表層塩分は32.64～33.42PSUの範囲で平均33.02PSU、底層塩分は32.71～33.41PSUの範囲で平均33.05PSU、透明度は3.0～10.0mの範囲で平均6.2mでした。

◎その他(赤潮・クラゲなど)

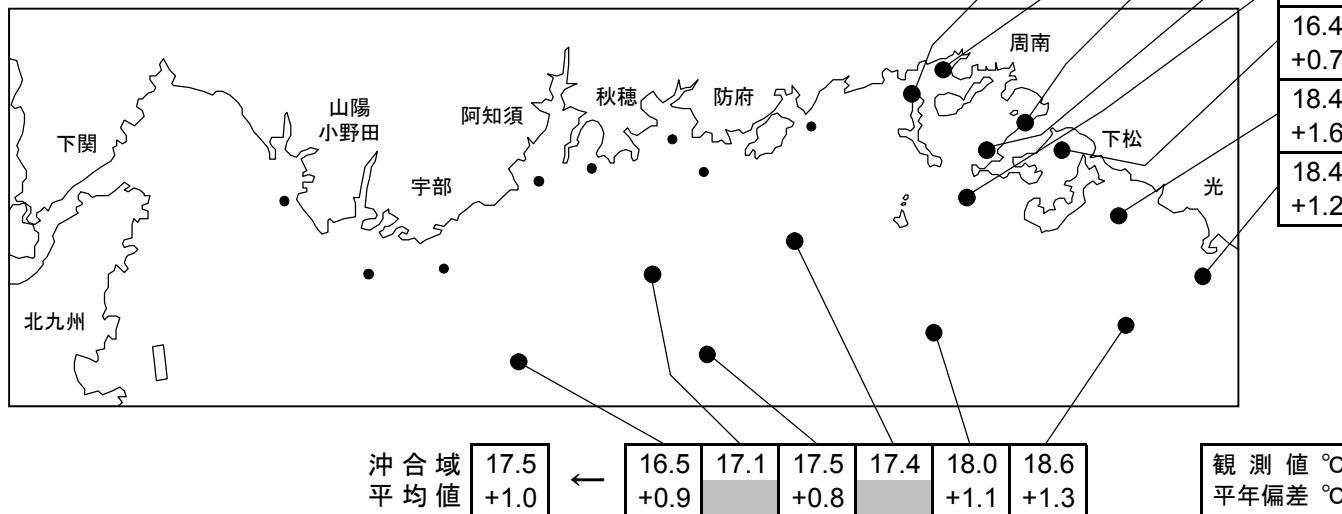
伊予灘海域ではタラシオシラ属ケイ藻の群体が発生しています。

● 詳しくは「海鳴りネットワーク」をご覧ください。情報の一部は携帯電話でもご覧になれます。

[海鳴りネットワークURL(PC用)]

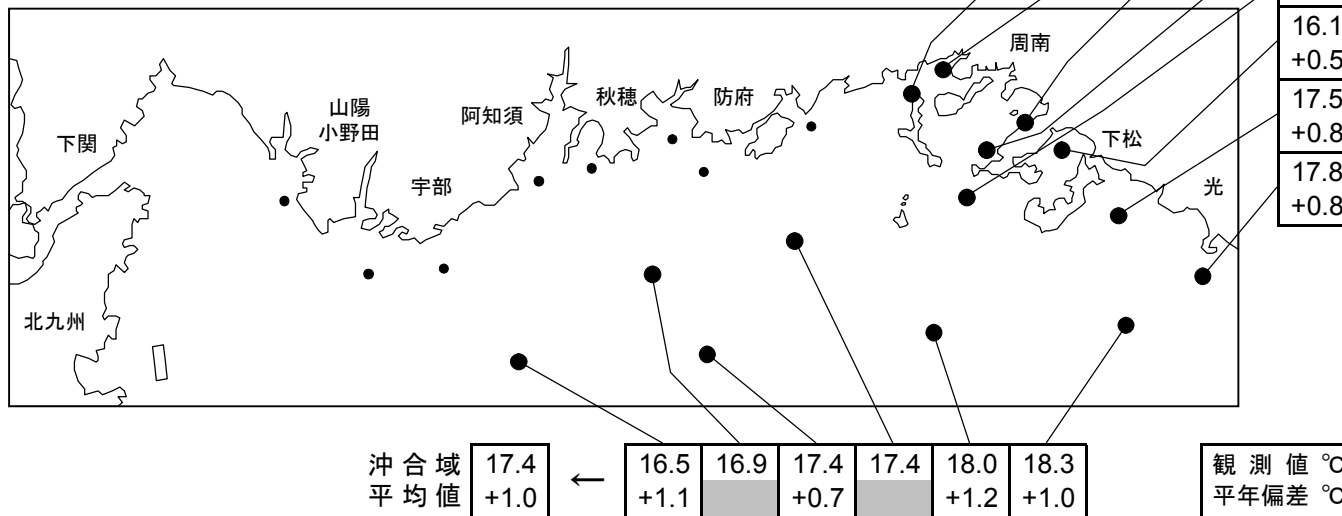
<http://www.pref.yamaguchi.lg.jp/gyosei/suisan-s/uminari/2/index.htm>

表層(0m)水温



底層(B-1m)水温*

※海底上1m層の水温



※ 年(1973～2002年)との比較は、調査が月の上旬に行われた場合のみ記載しています。

周防灘定線調査結果 (中部・西部沿岸域) 平成21年12月8日調査

山口県水産研究センター 内海研究部
TEL:083-984-2116 FAX:083-984-2209

● 中部および西部沿岸域の8調査点における調査結果をお知らせします。

◎水温の概況

表層水温は13.1～16.3℃の範囲で平均14.4℃、底層水温は13.0～16.3℃の範囲で平均14.4℃でした。

◎塩分・透明度の概況

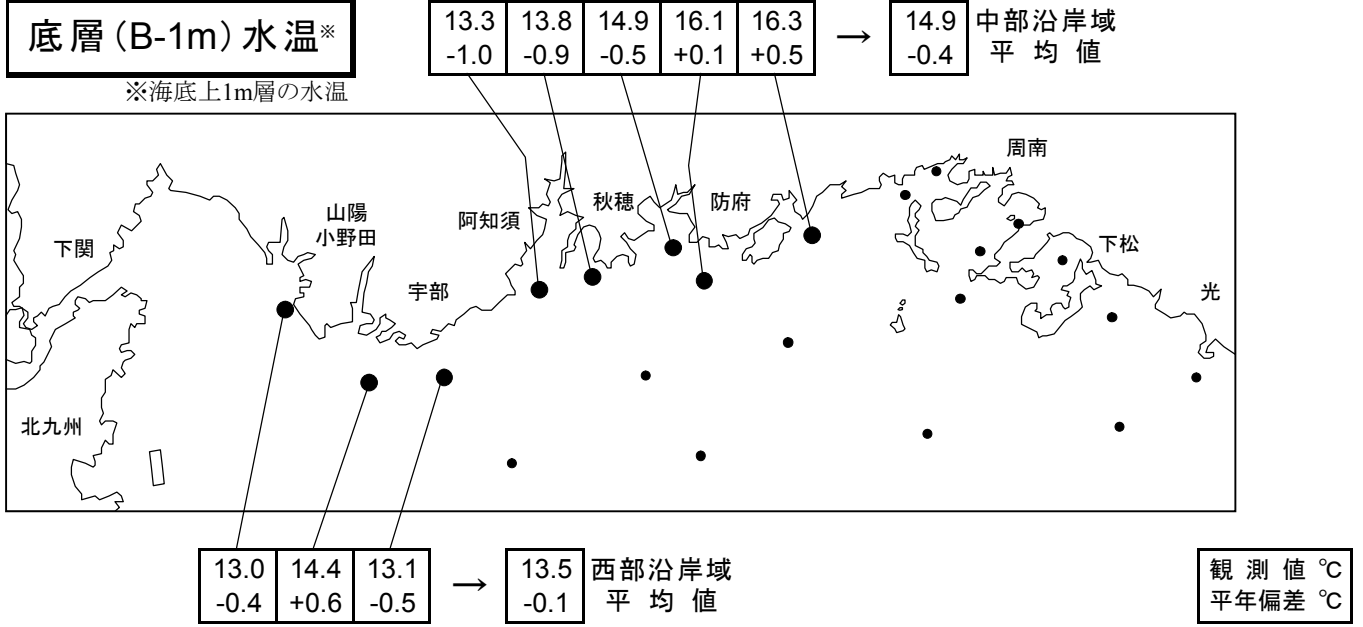
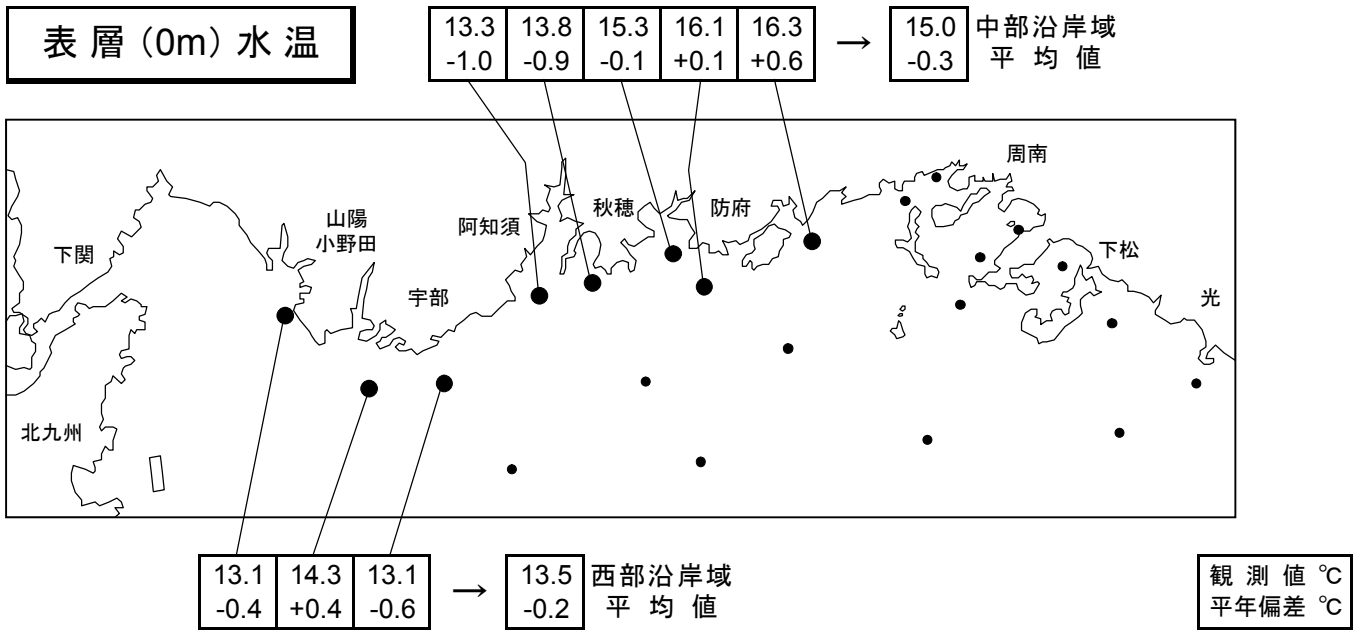
表層塩分は32.24～33.18PSUの範囲で平均32.70PSU、底層塩分は32.23～33.18PSUの範囲で平均32.70PSU、透明度は1.0～7.5mの範囲で平均4.6mでした。

◎その他(赤潮・クラゲなど)

● 詳しくは「海鳴りネットワーク」をご覧ください。情報の一部は携帯電話でもご覧になれます。

[海鳴りネットワークURL(PC用)]

<http://www.pref.yamaguchi.lg.jp/gyosei/suisan-s/uminari/2/index.htm>



※ 平成(1973～2002年)との比較は、調査が月の上旬に行われた場合のみ記載しています。