

周防灘定線調査結果 (沖合域・東部沿岸域) 平成22年1月4日調査

山口県水産研究センター 内海研究部
TEL:083-984-2116 FAX:083-984-2209

● 沖合域および東部沿岸域の14調査点における調査結果をお知らせします。

◎水温の概況

表層水温は10.9～13.7℃の範囲で平均12.2℃、底層水温は11.0～13.5℃の範囲で平均12.1℃でした。

◎塩分・透明度の概況

表層塩分は32.77～33.60PSUの範囲で平均33.30PSU、底層塩分は33.00～33.62PSUの範囲で平均33.32PSU、透明度は4.0～9.0mの範囲で平均6.3mでした。

◎その他(赤潮・クラゲなど)

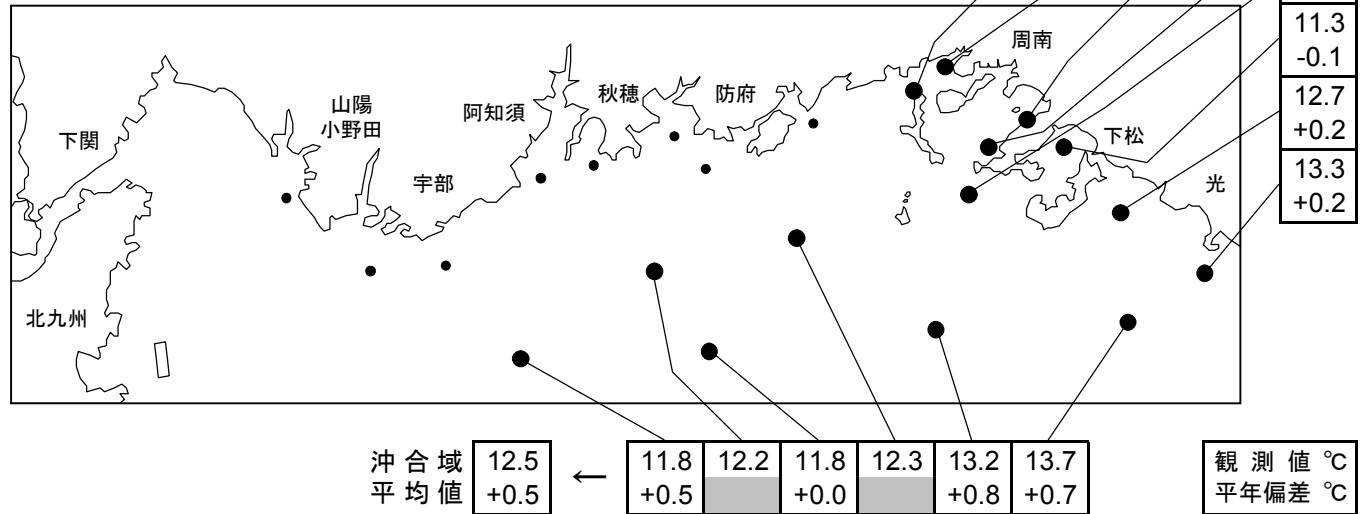
沖合域(表層～底層)を中心に、ケイ藻(タラシオシラ属)の群体が非常に増加しています。

● 詳しくは「海鳴りネットワーク」をご覧ください。情報の一部は携帯電話でもご覧になれます。

[海鳴りネットワークURL(PC用)]

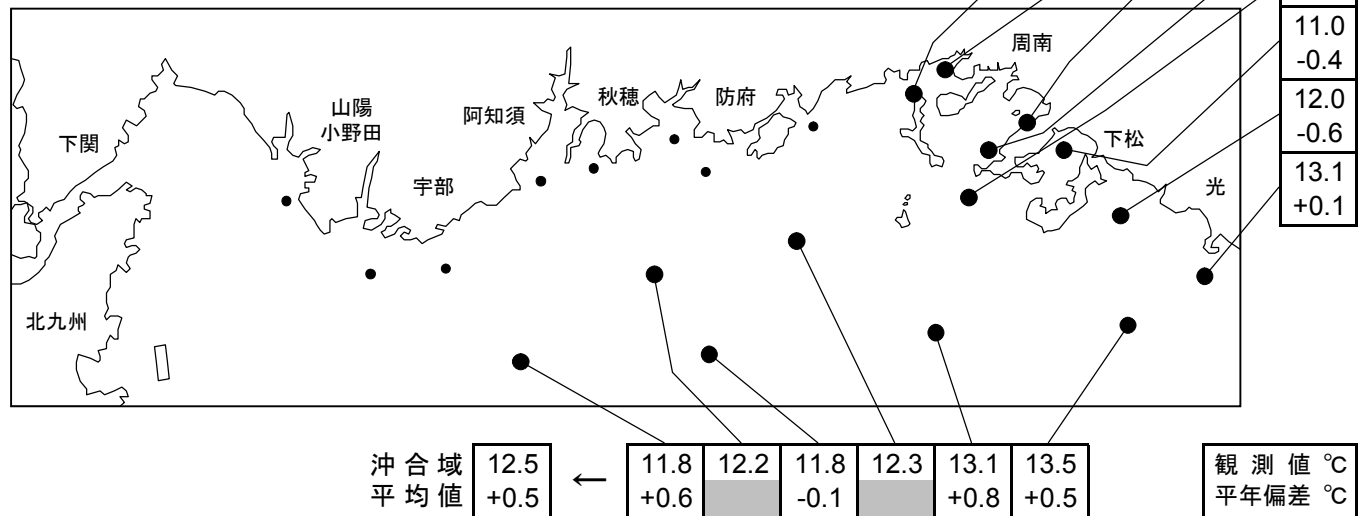
<http://www.pref.yamaguchi.lg.jp/gyosei/suisan-s/uminari/2/index.htm>

表層(0m)水温



底層(B-1m)水温※

※海底上1m層の水温



※ 平成(1973～2002年)との比較は、調査が月の上旬に行われた場合のみ記載しています。

周防灘定線調査結果 (中部・西部沿岸域) 平成22年1月22日調査

山口県水産研究センター 内海研究部
TEL:083-984-2116 FAX:083-984-2209

● 中部および西部沿岸域の8調査点における調査結果をお知らせします。

◎水温の概況

表層水温は9.0～10.3℃の範囲で平均9.7℃、底層水温は9.0～10.7℃の範囲で平均9.8℃でした。

◎塩分・透明度の概況

表層塩分は33.19～33.61PSUの範囲で平均33.32PSU、底層塩分は33.25～33.60PSUの範囲で平均33.36PSU、透明度は2.0～11.0mの範囲で平均6.9mでした。

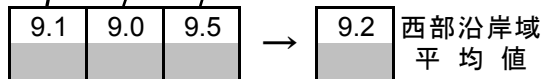
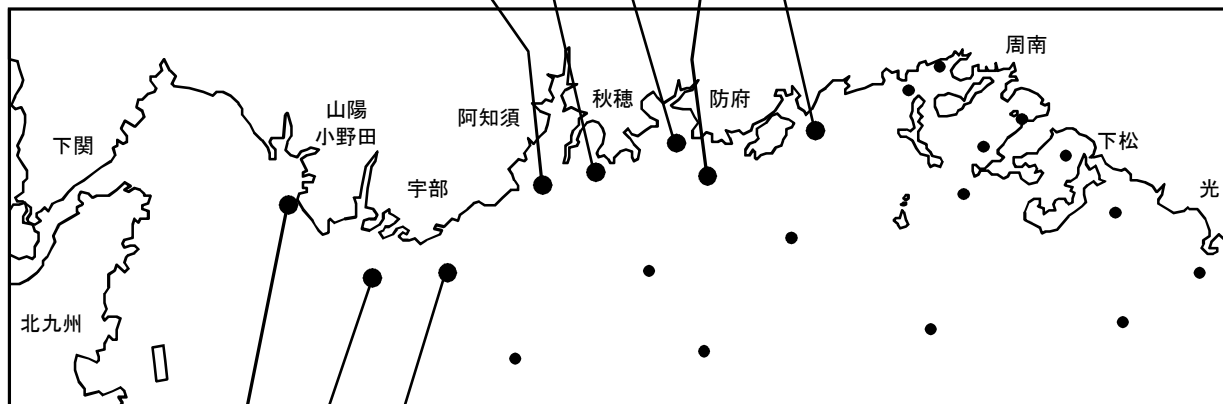

◎その他(赤潮・クラゲなど)

● 詳しくは「海鳴りネットワーク」をご覧ください。情報の一部は携帯電話でもご覧になれます。

[海鳴りネットワークURL(PC用)]

<http://www.pref.yamaguchi.lg.jp/gyosei/suisan-s/uminari/2/index.htm>

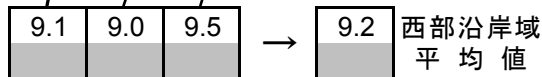
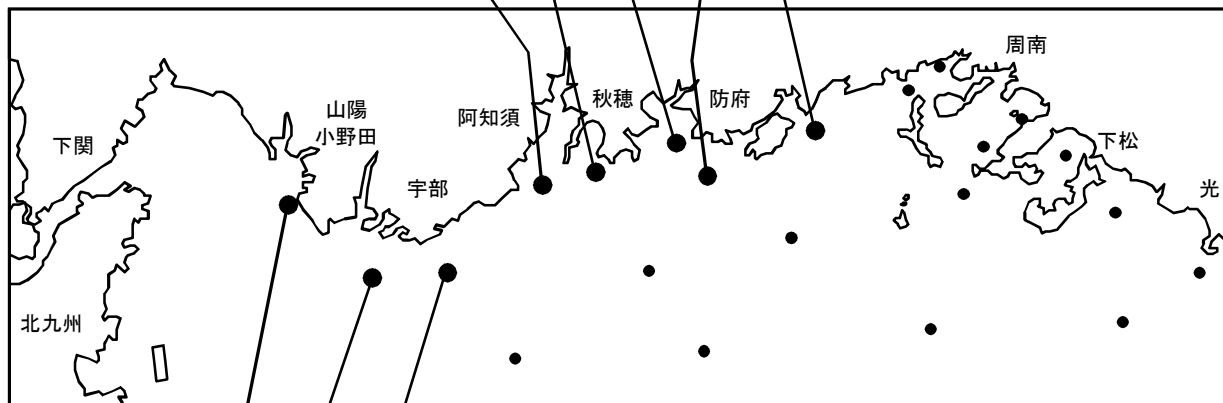

表層(0m)水温



観測値℃
年平均偏差℃

底層(B-1m)水温*

※海底上1m層の水温



観測値℃
年平均偏差℃

※ 年(1973～2002年)との比較は、調査が月の上旬に行われた場合のみ記載しています。