

# 周防灘定線調査結果 (中部・西部沿岸域)

## 平成22年3月3日調査

山口県水産研究センター 内海研究部  
TEL:083-984-2116 FAX:083-984-2209

● 中部および西部沿岸域の10調査点における調査結果をお知らせします。

### ◎水温の概況

表層水温は10.8～11.8℃の範囲で平均11.2℃、底層水温は10.9～11.7℃の範囲で平均11.2℃でした。

### ◎塩分・透明度の概況

表層塩分は32.25～33.46PSUの範囲で平均33.03PSU、底層塩分は32.82～33.57PSUの範囲で平均33.23PSU、透明度は2.0～9.0mの範囲で平均5.0mでした。

### ◎その他(赤潮・クラゲなど)

宇部沖～防府沖でアカクラゲを確認しました。西部の沿岸域(特に山陽小野田市沖)では濁りが発生し、透明度が低くなっています。

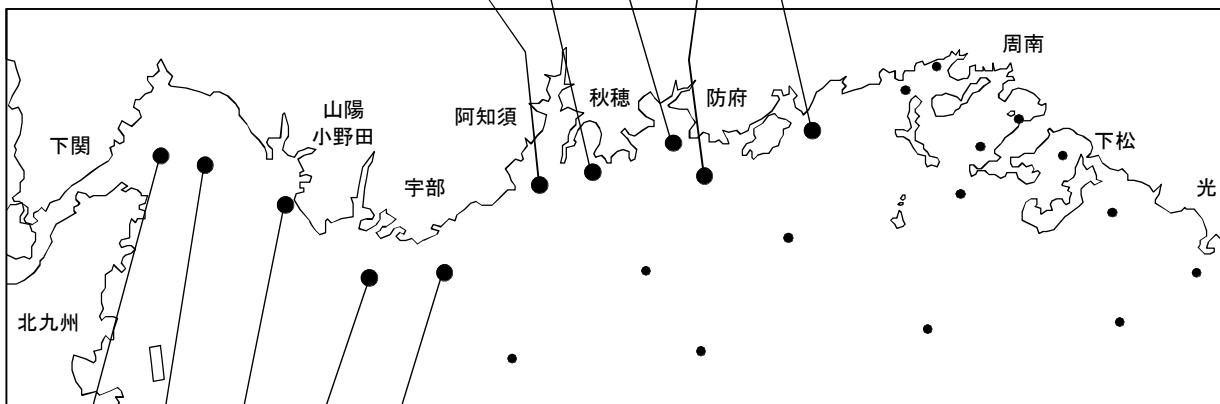
● 詳しくは「海鳴りネットワーク」をご覧ください。情報の一部は携帯電話でもご覧になれます。

[海鳴りネットワークURL(PC用)]

<http://www.pref.yamaguchi.lg.jp/gyosei/suisan-s/uminari/2/index.htm>

### 表層(0m)水温

11.2	11.2	11.3	11.3	11.3	→	11.3	中部沿岸域 平均値
+2.1	+2.1	+1.9	+1.8	+1.7		+1.9	



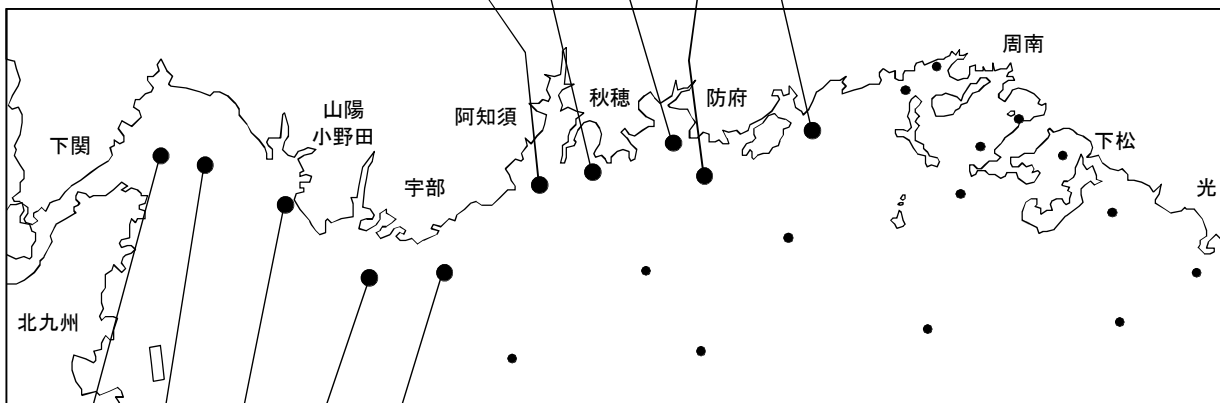
11.8	10.8	11.1	11.0	11.2	→	11.2	西部沿岸域 平均値
+2.2	+1.3	+1.9	+2.3	+2.4		+2.0	

観測値℃  
年平均偏差℃

### 底層(B-1m)水温\*

※海底上1m層の水温

11.1	11.1	11.2	11.2	11.2	→	11.2	中部沿岸域 平均値
+2.1	+2.1	+1.9	+1.8	+1.7		+1.9	



11.7	10.9	11.0	10.9	11.2	→	11.1	西部沿岸域 平均値
+2.1	+1.6	+2.1	+2.3	+2.5		+2.1	

観測値℃  
年平均偏差℃

※ 平成(1973～2002年)との比較は、調査が月の上旬に行われた場合のみ記載しています。

# 周防灘定線調査結果 (沖合域・東部沿岸域) 平成22年3月19日調査

山口県水産研究センター 内海研究部  
TEL:083-984-2116 FAX:083-984-2209

● 沖合域および東部沿岸域の14調査点における調査結果をお知らせします。

### ◎水温の概況

表層水温は10.5～12.1℃の範囲で平均11.1℃、底層水温は10.3～11.1℃の範囲で平均10.8℃でした。

### ◎塩分・透明度の概況

表層塩分は32.86～33.65PSUの範囲で平均33.22PSU、底層塩分は33.28～33.66PSUの範囲で平均33.42PSU、透明度は5.0～12.0mの範囲で平均7.2mでした。

### ◎その他(赤潮・クラゲなど)

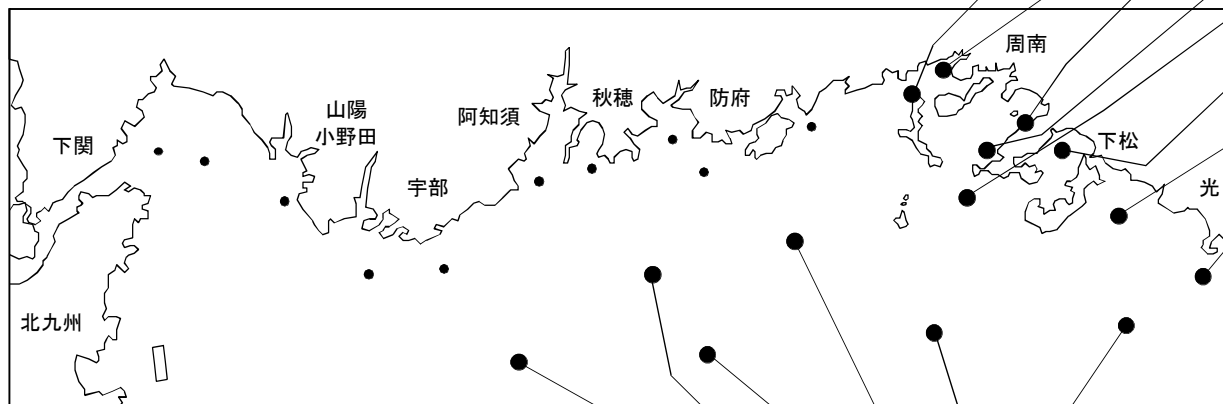
所々でアカクラゲを確認しました。

● 詳しくは「海鳴りネットワーク」をご覧ください。情報の一部は携帯電話でもご覧になれます。

[海鳴りネットワークURL(PC用)]

<http://www.pref.yamaguchi.lg.jp/gyosei/suisan-s/uminari/2/index.htm>

## 表層(0m)水温



東部沿岸域  
平均値 11.4

10.9 11.2 12.1 11.5

11.1

11.5

11.5

11.4

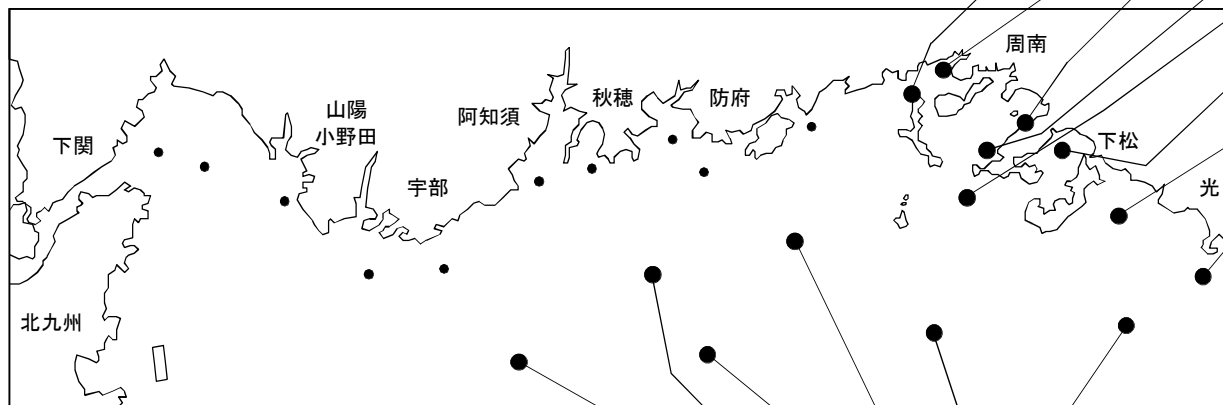
沖合域  
平均値 10.8

10.7 10.5 10.5 10.5 11.1 11.5

観測値℃  
年平均偏差℃

## 底層(B-1m)水温\*

※海底上1m層の水温



東部沿岸域  
平均値 11.0

10.8 11.0 11.0 10.9

10.7

11.1

11.1

11.1

沖合域  
平均値 10.6

10.5 10.6 10.3 10.4 10.9 11.1

観測値℃  
年平均偏差℃

※ 平成(1973～2002年)との比較は、調査が月の上旬に行われた場合のみ記載しています。