

# 海洋観測結果速報 (周防灘定線調査)

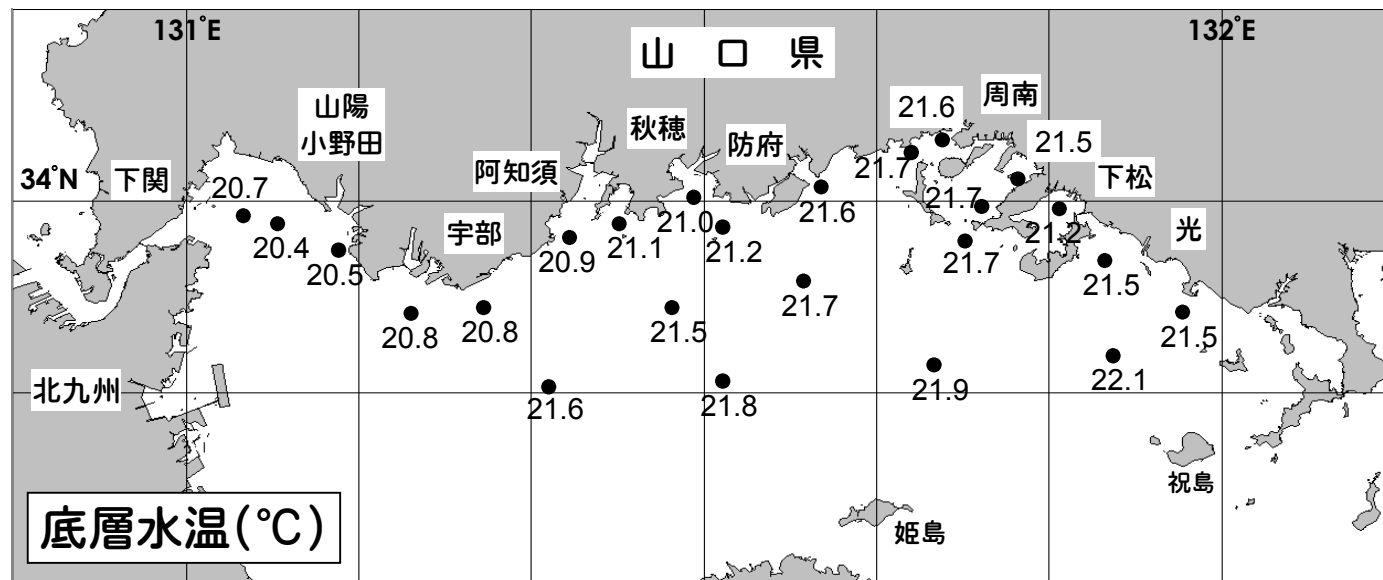
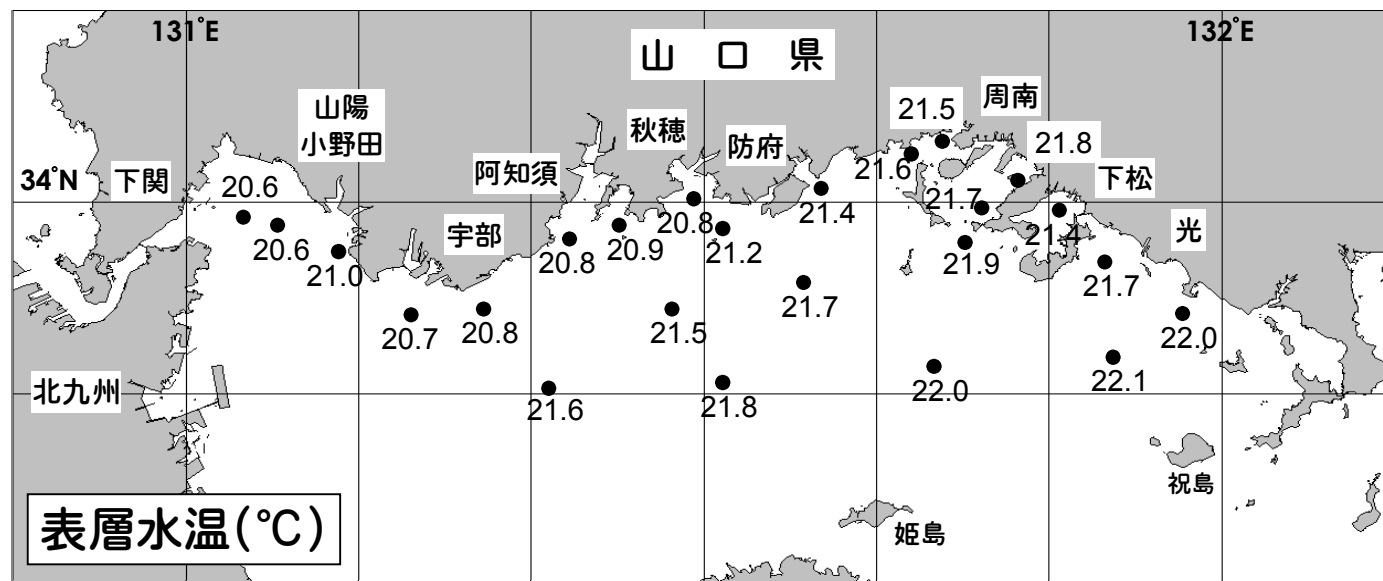
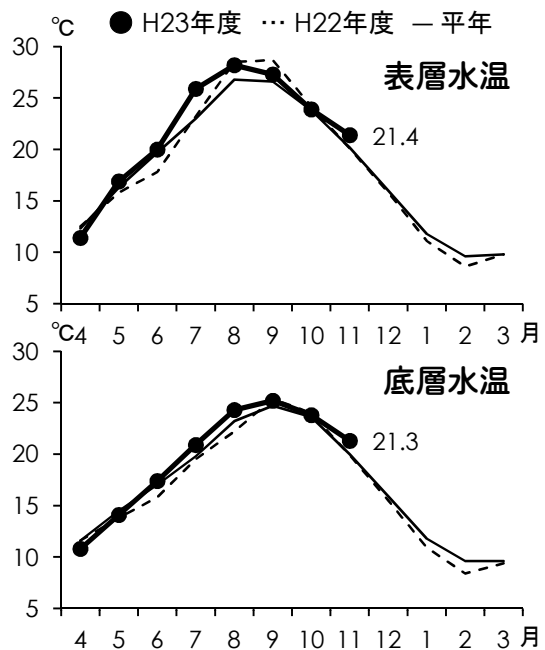
平成23年 11月 1・7日 調査

山口県水産研究センター 内海研究部  
TEL:083-984-2116 FAX:083-984-2209

## 1. 水温

全調査点の平均値

	表層	底層
観測値	21.4 °C	21.3 °C
平年差	+1.2 °C	+1.3 °C
前年差	+1.3 °C	+1.4 °C



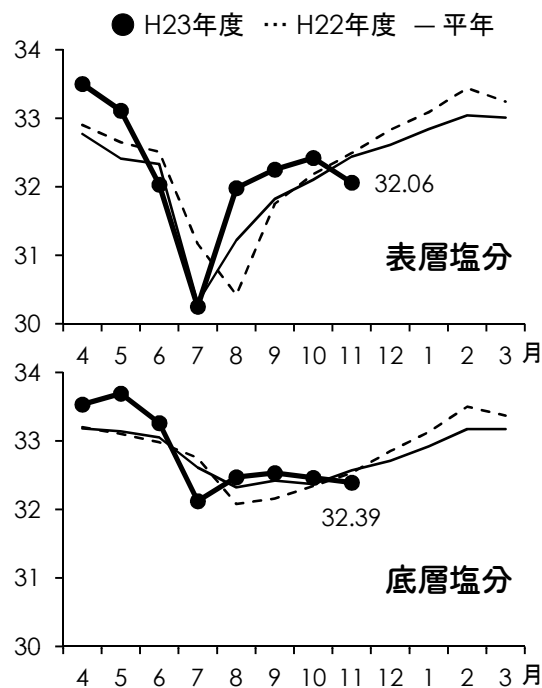
各調査点における水温は、表層では20.6～22.1°C（平年差+0.8～+1.9°C）、底層では20.4～22.1°C（平年差+0.6～+2.0°C）であり、平年に比べて、表層では「やや高め」～「かなり高め」、底層では「高め基調の平年並み」～「かなり高め」でした。

## 2. 塩分

### 全調査点の平均値

	表層	底層
観測値	32.06	32.39
平年差	-0.38	-0.18
前年差	-0.43	-0.14

各調査点における塩分は、表層では28.93~32.86、底層では31.50~32.88であり、平年に比べて、表層では「甚だ低め」~「高め基調の平年並み」、底層では「かなり低め」~「高め基調の平年並み」でした。

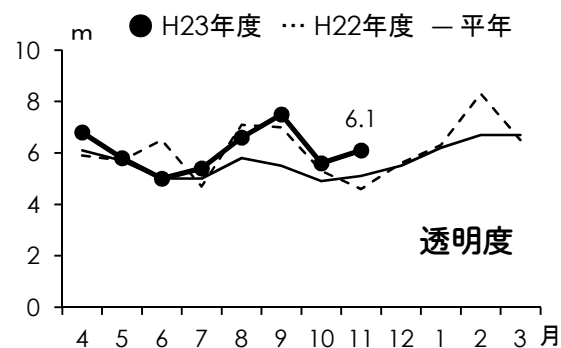


## 3. 透明度

### 全調査点の平均値

	-
観測値	6.1 m
平年差	+1.0 m
前年差	+1.5 m

各調査点における透明度は、3.0~11.0mであり、平年に比べて「やや低め」~「かなり高め」でした。



## 4. 赤潮・クラゲ等の情報

### (1)赤潮

赤潮の発生は確認されませんでした。

### (2)クラゲ

### (3)その他の情報

観測は、山口県公害・漁業調査船「せと(30トン)」により実施しました。

調査船「せと」



## 5. お知らせ

- ◎ 平年値における「平年」は、1981年(S56年)から2010年(H22年)までの30年間です。
- ◎ 「底層」は海底から1m上の層です。
- ◎ 次回の観測は12月上旬の予定です。天候などによって変更になる場合があります。
- ◎ 観測結果は、山口県のWEBサイト「海鳴りネットワーク」にも掲載しています。  
<http://www.pref.yamaguchi.lg.jp/gyosei/suisan-s/uminari/2/index.htm> (パソコン用)  
<http://www.pref.yamaguchi.lg.jp/gyosei/suisan-s/uminari/2/pt/index.htm> (携帯電話用)