

海洋観測結果速報 (周防灘定線調査)

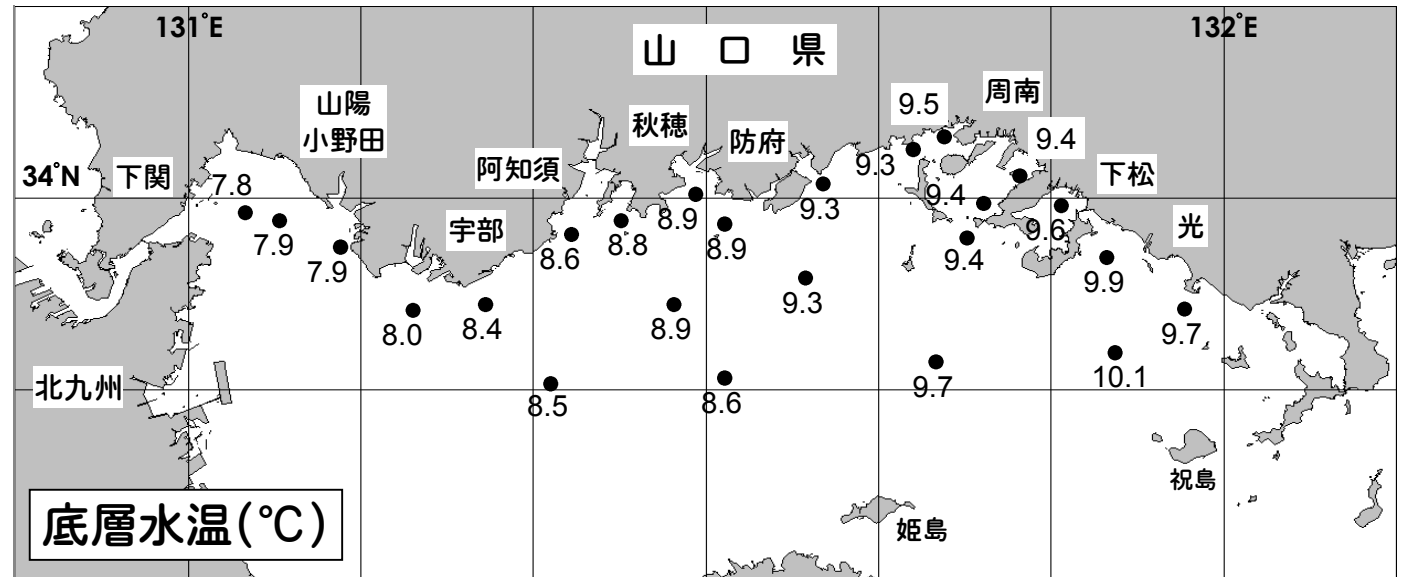
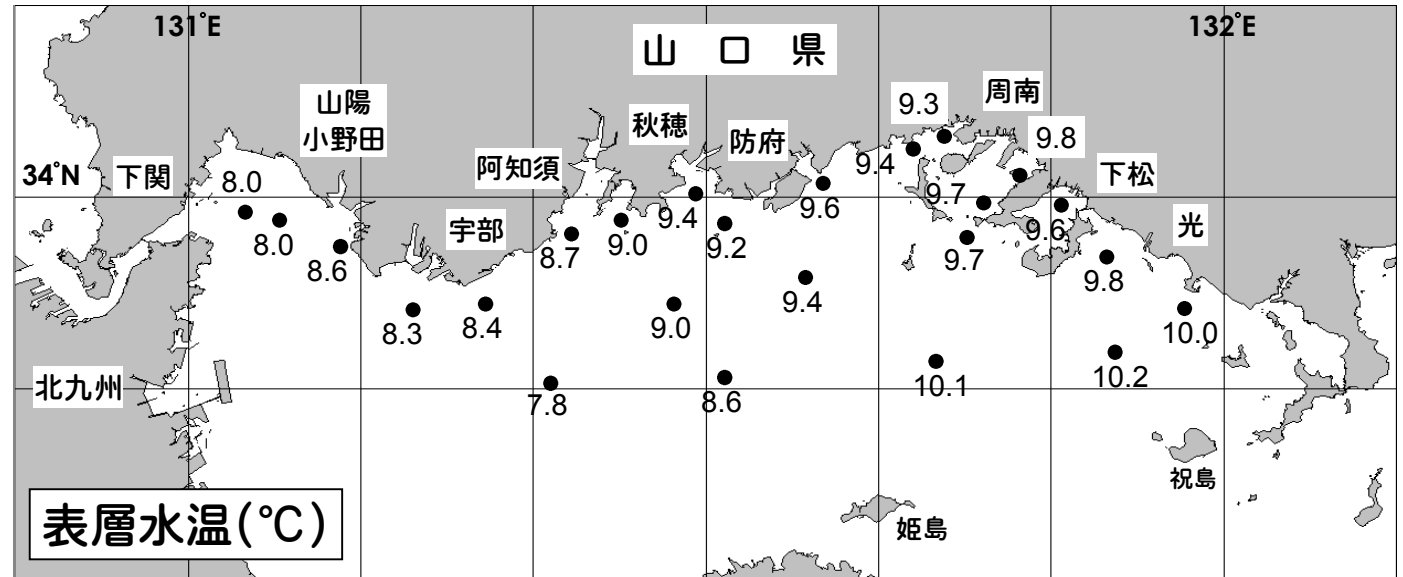
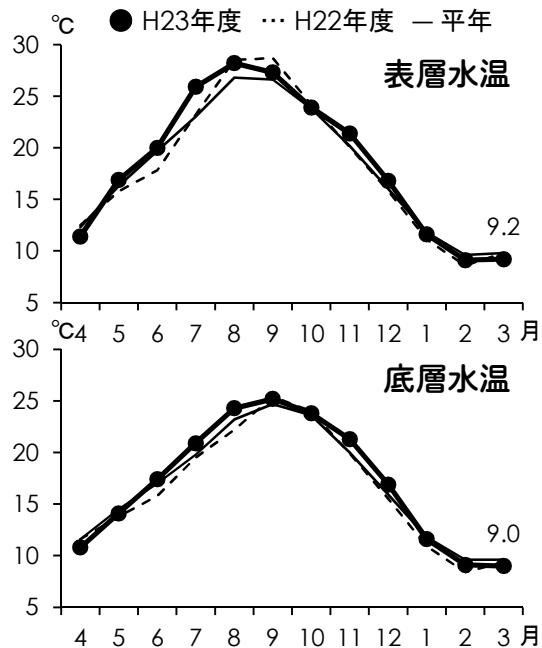
平成24年 2月29日・3月1日 調査

山口県水産研究センター 内海研究部
TEL:083-984-2116 FAX:083-984-2209

1. 水温

全調査点の平均値

	表層	底層
観測値	9.2 °C	9.0 °C
平年差	-0.6 °C	-0.6 °C
前年差	-0.6 °C	-0.4 °C



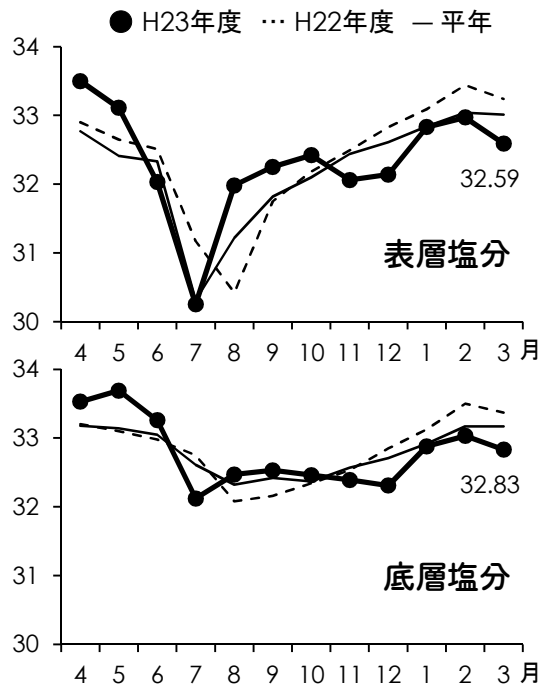
各調査点における水温は、表層では7.8~10.2°C（平年差-1.7~-0.1°C），底層では7.8~10.1°C（平年差-1.9~-0.2°C）であり、平年に比べて、表層では「かなり低め」~「低め基調の平年並み」、底層では「かなり低め」~「低め基調の平年並み」でした。

2. 塩分

全調査点の平均値

	表層	底層
観測値	32.59	32.83
平年差	-0.42	-0.34
前年差	-0.65	-0.54

各調査点における塩分は、表層では31.02~33.25、底層では32.33~33.25であり、平年に比べて、表層では「甚だ低め」~「低め基調の平年並み」、底層では「かなり低め」~「低め基調の平年並み」でした。

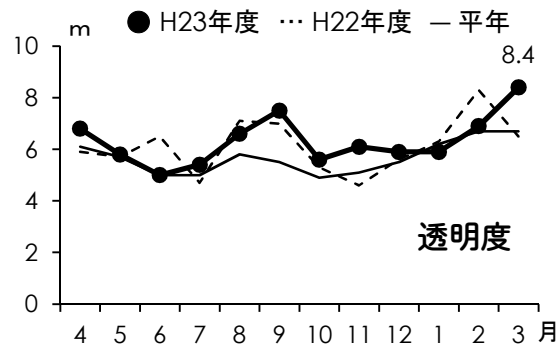


3. 透明度

全調査点の平均値

	—
観測値	8.4 m
平年差	+1.7 m
前年差	+1.9 m

各調査点における透明度は、4.0~15.0mであり、平年に比べて「低め基調の平年並み」~「甚だ高め」でした。



4. 赤潮・クラゲ等の情報

(1)赤潮

沖合域(伊予灘側)や東部の沿岸域では、ケイ藻(タラシオシラ)の群体が確認されました。

(2)クラゲ

所々でアカクラゲが確認されました。

(3)その他の情報

観測は、山口県公害・漁業調査船「せと(30トン)」により実施しました。



調査船「せと」

5. お知らせ

◎ 平年値における「平年」は、1981年(S56年)から2010年(H22年)までの30年間です。

◎ 「底層」は海底から1m上の層です。

◎ 次回の観測は4月上旬の予定です。天候などによって変更になる場合があります。

◎ 観測結果は、山口県のWEBサイト「海鳴りネットワーク」にも掲載しています。