

海洋観測結果速報 (周防灘定線調査)

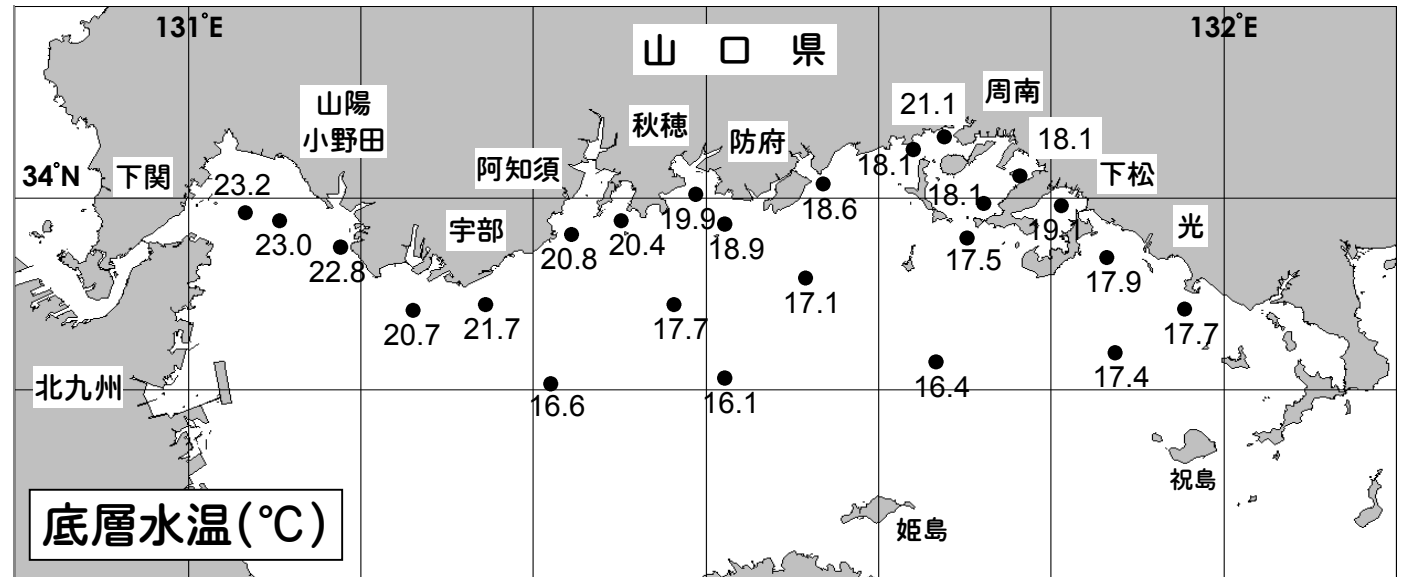
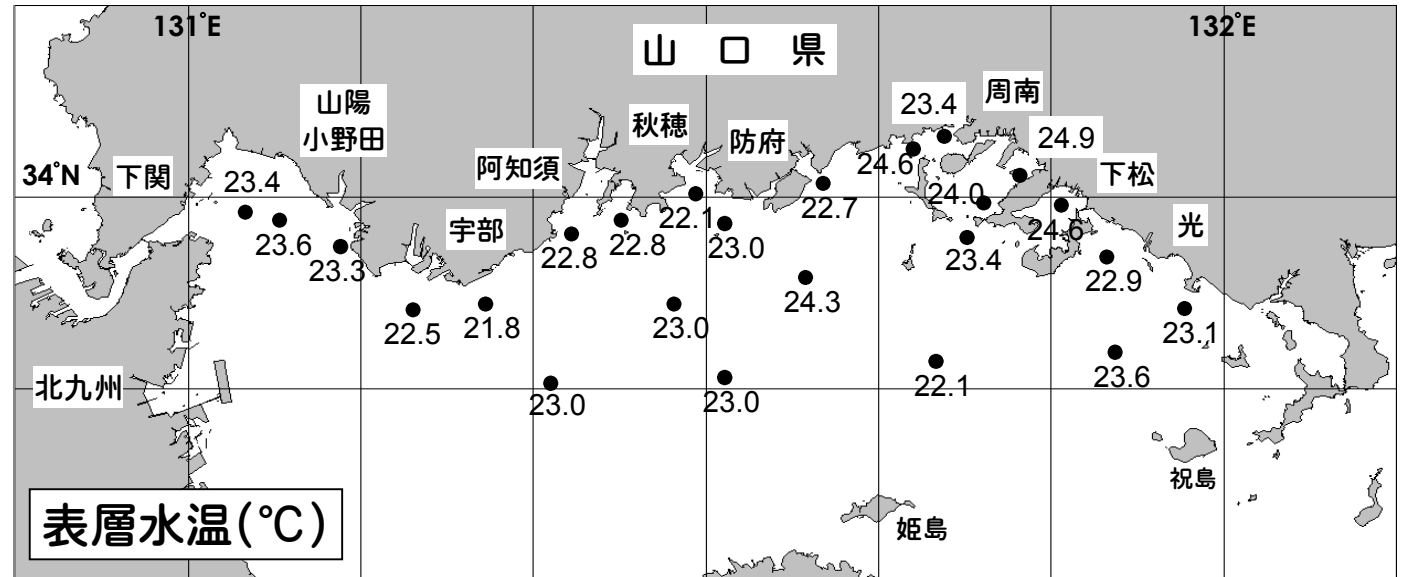
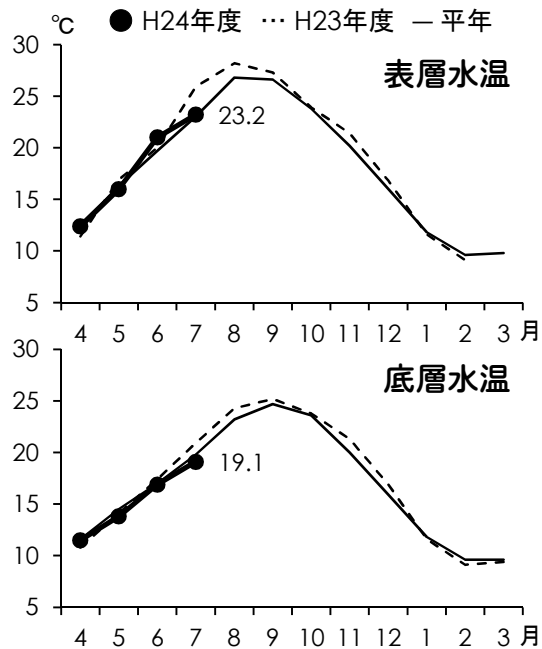
平成24年7月2・4日 調査

山口県水産研究センター 内海研究部
TEL:083-984-2116 FAX:083-984-2209

1. 水温

全調査点の平均値

	表層	底層
観測値	23.2 °C	19.1 °C
平年差	+0.2 °C	-0.7 °C
前年差	-2.7 °C	-1.8 °C



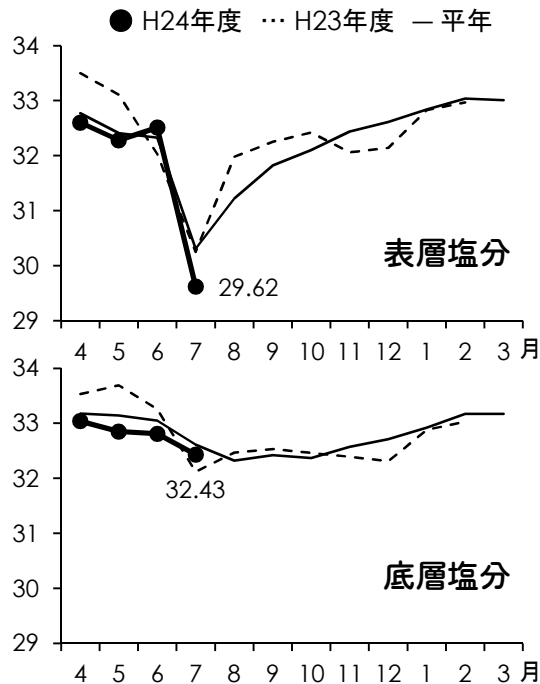
各調査点における水温は、表層では21.8～24.9°C（平年差-1.2～+1.5°C）、底層では16.1～23.2°C（平年差-1.6～+0.6°C）であり、平年に比べて、表層では「やや低め」～「やや高め」、底層では「甚だ低め」～「高め基調の平年並み」でした。

2. 塩分

全調査点の平均値

	表層	底層
観測値	29.62	32.43
平年差	-0.69	-0.18
前年差	-0.63	+0.31

各調査点における塩分は、表層では15.58~32.27、底層では30.79~33.19であり、平年に比べて、表層では「甚だ低め」~「高め基調の平年並み」、底層では「やや低め」~「高め基調の平年並み」でした。

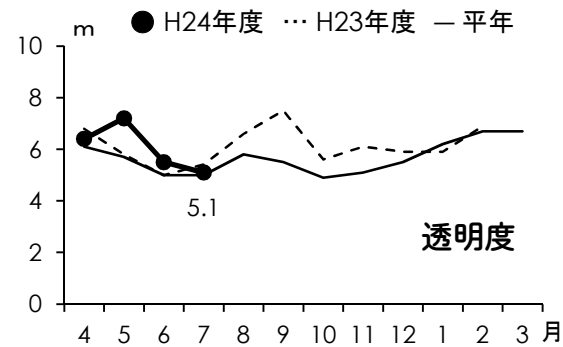


3. 透明度

全調査点の平均値

	—
観測値	5.1 m
平年差	+0.1 m
前年差	-0.3 m

各調査点における透明度は、2.0~11.0mであり、平年に比べて「かなり低め」~「やや高め」でした。



4. 赤潮・クラゲ等の情報

(1)赤潮

7月5日現在、①徳山湾、周南市戸田沿岸および笠戸湾(ヘテロシグマ アカシオ)、②下関市瀬戸内海側沖合~宇部市沖合海域(シャットネラ アンティカ)に赤潮注意報が発令中です。

(2)クラゲ

全域でミズクラゲが増加しています。ユウレイクラゲ(光沖)やアカクラゲ(全域)も確認されました。

(3)その他の情報

観測は、山口県公害・漁業調査船「せと(30トン)」により実施しました。



5. お知らせ

- ◎ 平年値における「平年」は、1981年(S56年)から2010年(H22年)までの30年間です。
- ◎ 「底層」は海底から1m上の層です。
- ◎ 次回の観測は8月上旬の予定です。天候などによって変更になる場合があります。
- ◎ 観測結果は、山口県のWEBサイト「海鳴りネットワーク」にも掲載しています。