

海洋観測結果速報 (周防灘定線調査)

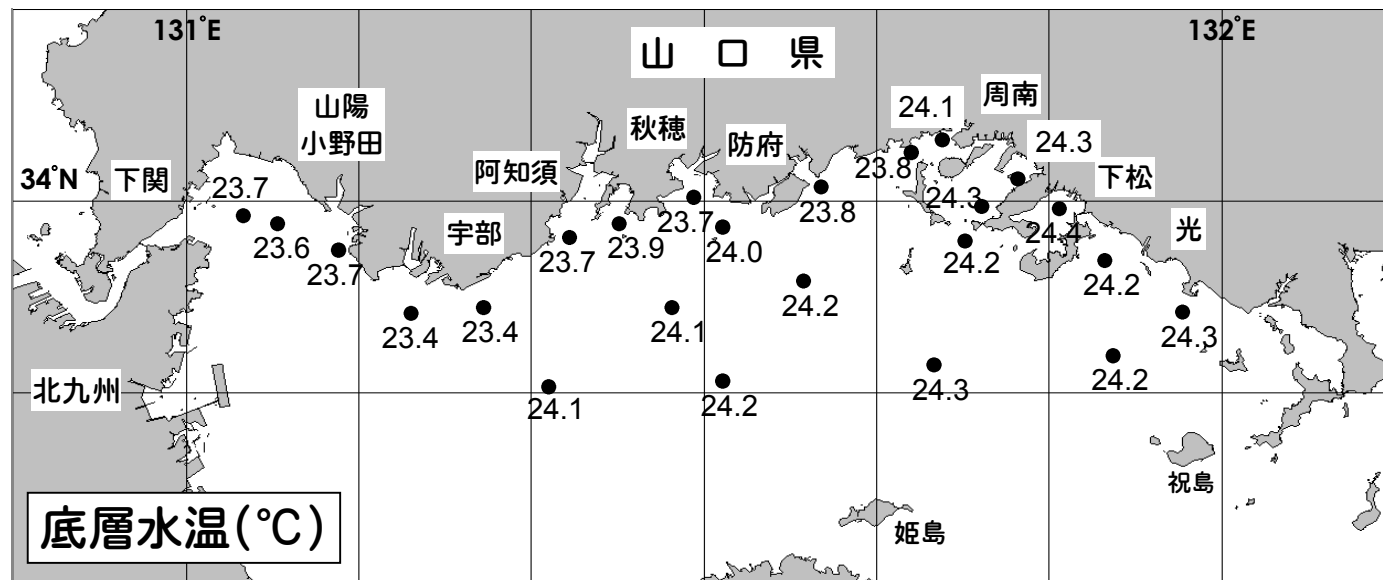
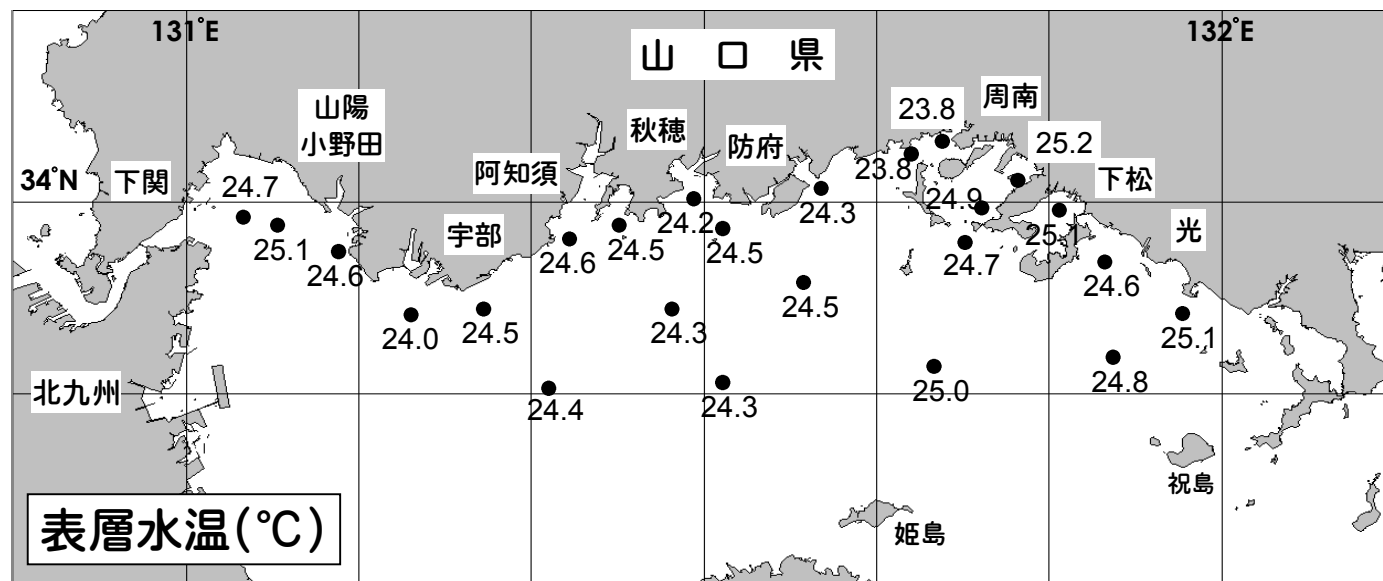
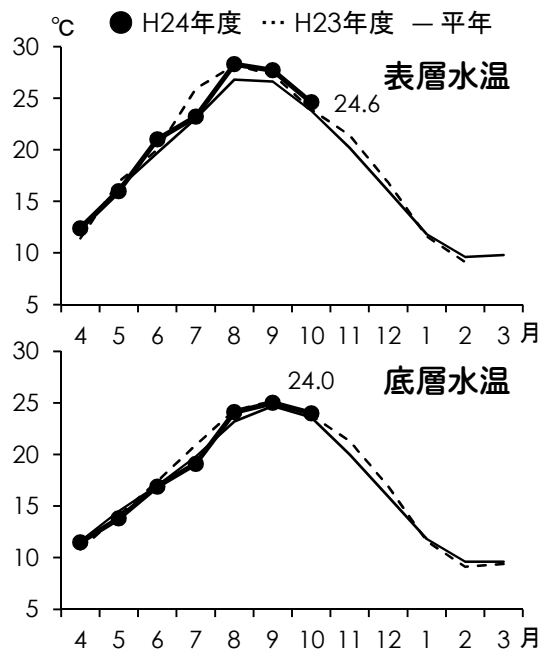
平成24年 10月 4・5日 調査

山口県水産研究センター 内海研究部
TEL:083-984-2116 FAX:083-984-2209

1. 水温

全調査点の平均値

	表層	底層
観測値	24.6 °C	24.0 °C
平年差	+0.8 °C	+0.4 °C
前年差	+0.7 °C	+0.2 °C



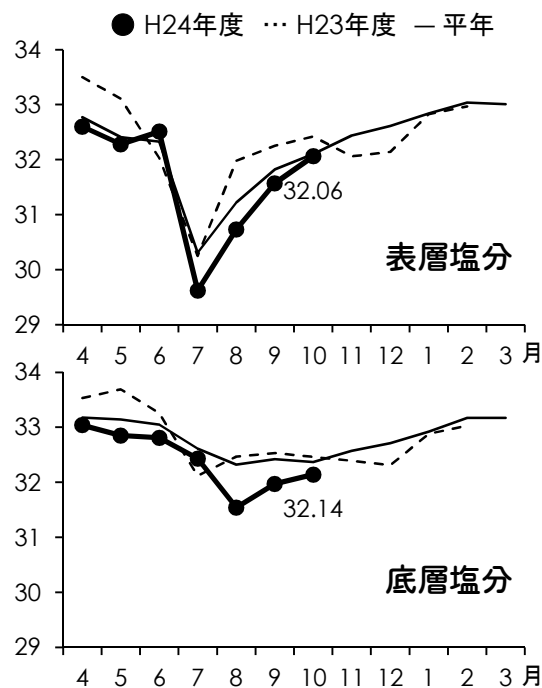
各調査点における水温は、表層では23.8～25.2°C（平年差0.0～+1.3°C）、底層では23.4～24.4°C（平年差-0.1～+0.9°C）であり、平年に比べて、表層では「低め基調の平年並み」～「かなり高め」、底層では「低め基調の平年並み」～「やや高め」でした。

2. 塩分

全調査点の平均値

	表層	底層
観測値	32.06	32.14
平年差	-0.04	-0.23
前年差	-0.36	-0.32

各調査点における塩分は、表層では31.64~32.42、底層では31.74~32.46であり、平年に比べて、表層では「やや低め」~「高め基調の平年並み」、底層では「やや低め」~「高め基調の平年並み」でした。

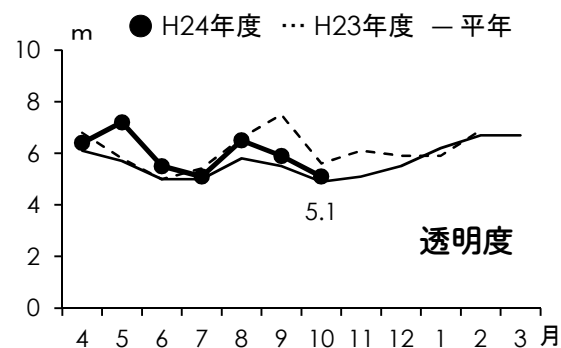


3. 透明度

全調査点の平均値

	—
観測値	5.1 m
平年差	+0.2 m
前年差	-0.5 m

各調査点における透明度は、2.0~9.0mであり、平年に比べて「やや低め」~「かなり高め」でした。



4. 赤潮・クラゲ等の情報

(1)赤潮

赤潮の発生は確認されませんでした。徳山湾内でケイ藻が増加しています。

(2)クラゲ

沖合域を中心にユウレイクラゲが確認されました。

(3)その他の情報

観測は、山口県公害・漁業調査船「せと(30トン)」により実施しました。



5. お知らせ

- ◎ 平年値における「平年」は、1981年(S56年)から2010年(H22年)までの30年間です。
- ◎ 「底層」は海底から1m上の層です。
- ◎ 次回の観測は11月上旬の予定です。天候などによって変更になる場合があります。
- ◎ 観測結果は、山口県のWEBサイト「海鳴りネットワーク」にも掲載しています。