

海洋観測結果速報 (周防灘定線調査)

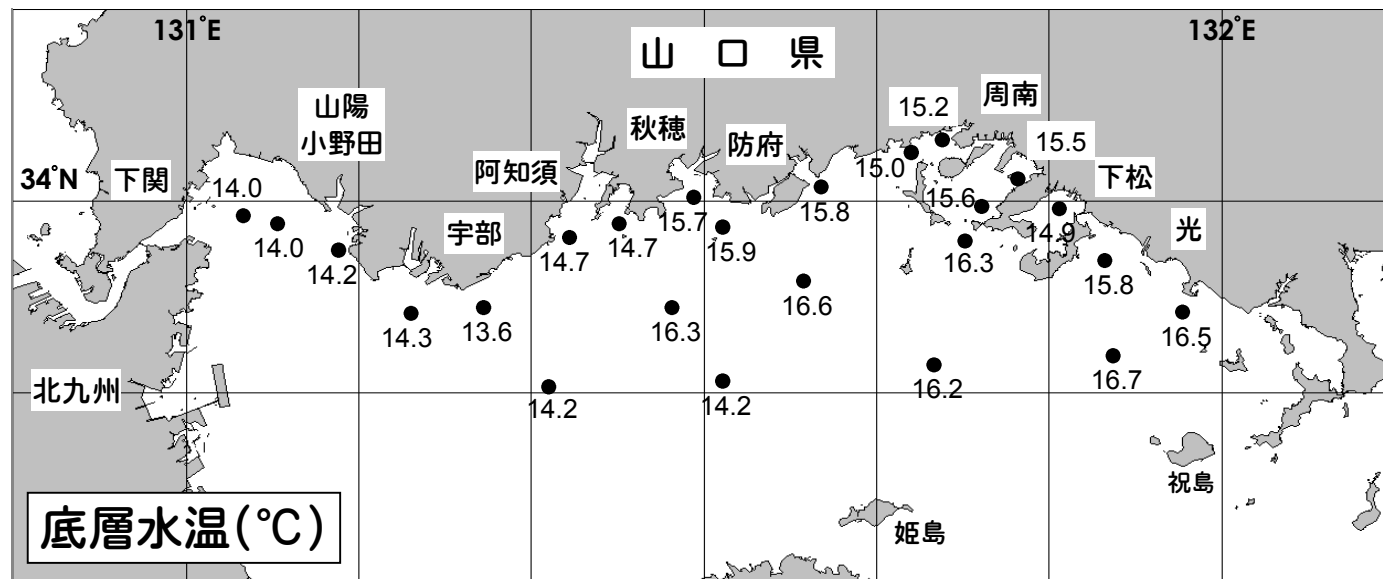
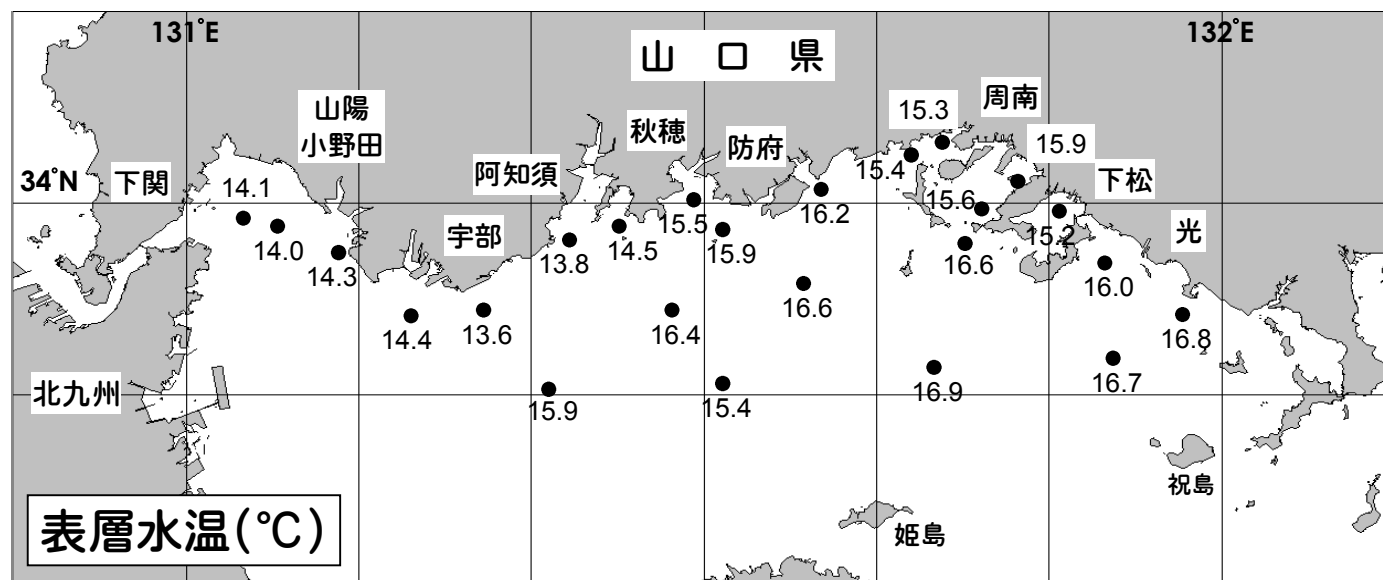
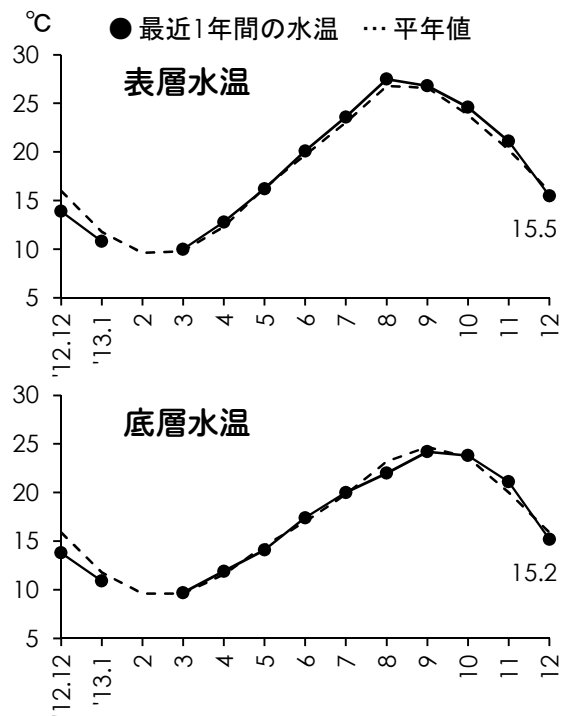
平成25年 12月 2・3日 調査

山口県水産研究センター 内海研究部
TEL:083-984-2116 FAX:083-984-2209

1. 水温

※全調査点の平均値

| | 表層 | 底層 |
|-----|---------|---------|
| 観測値 | 15.5 °C | 15.2 °C |
| 平年差 | -0.5 °C | -0.7 °C |
| 前年差 | +0.4 °C | +0.4 °C |



◎ 概況 平年に比べて、表層では「やや低め」、底層では「やや低め」でした。

◎ 詳細 調査点ごとにみると、表層では13.6~16.9°C (平年差-1.5~+0.2°C) の範囲、底層では13.6~16.7°C (平年差-2.7~+0.2°C) の範囲にあり、平年に比べて、表層では「かなり低め」~「高め基調の平年並み」、底層では「甚だ低め」~「高め基調の平年並み」でした。

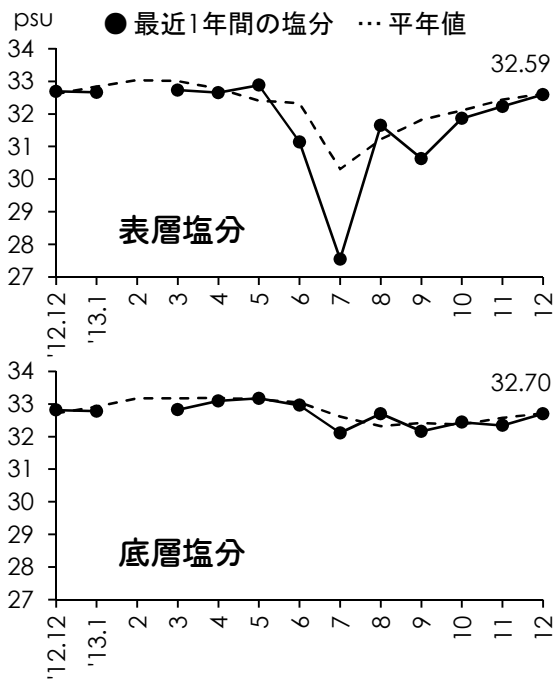
2. 塩分

◎ 概況 平年に比べて、表層では「低め基調の平年並み」、底層では「低め基調の平年並み」でした。

※全調査点の平均値

| | 表層 | 底層 |
|-----|-----------|-----------|
| 観測値 | 32.59 psu | 32.70 psu |
| 平年差 | -0.02 psu | -0.01 psu |
| 前年差 | +0.05 psu | +0.05 psu |

◎ 詳細 調査点ごとにみると、表層では31.98~32.95の範囲、底層では32.40~33.27の範囲にあり、平年に比べて、表層では「やや低め」~「高め基調の平年並み」、底層では「やや低め」~「高め基調の平年並み」でした。



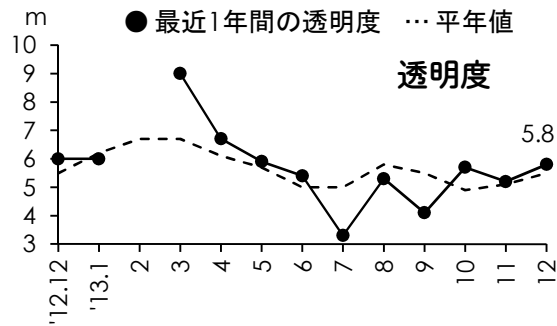
3. 透明度

◎ 概況 平年に比べて「高め基調の平年並み」でした。

※全調査点の平均値

| | — |
|-----|--------|
| 観測値 | 5.8 m |
| 平年差 | +0.3 m |
| 前年差 | +0.3 m |

◎ 詳細 調査点ごとにみると2.0~11.0mの範囲にあり、平年に比べて「やや低め」~「かなり高め」でした。



4. 赤潮・クラゲ等の情報

◎ 赤潮 赤潮の発生は確認されませんでした。

◎ クラゲ

◎ その他の情報



5. お知らせ

- ◎ 周防灘定線調査は、毎月上旬に実施しています。
- ◎ 平年値における「平年」は、1981年(S56年)から2010年(H22年)までの30年間です。
- ◎ 「底層」は海底から1m上の層です。
- ◎ 次回の観測は1月上旬の予定です。天候などによって変更になる場合があります。
- ◎ 観測結果は、山口県のWEBサイト「海鳴りネットワーク」にも掲載しています。