

海洋観測結果速報 (周防灘定線調査)

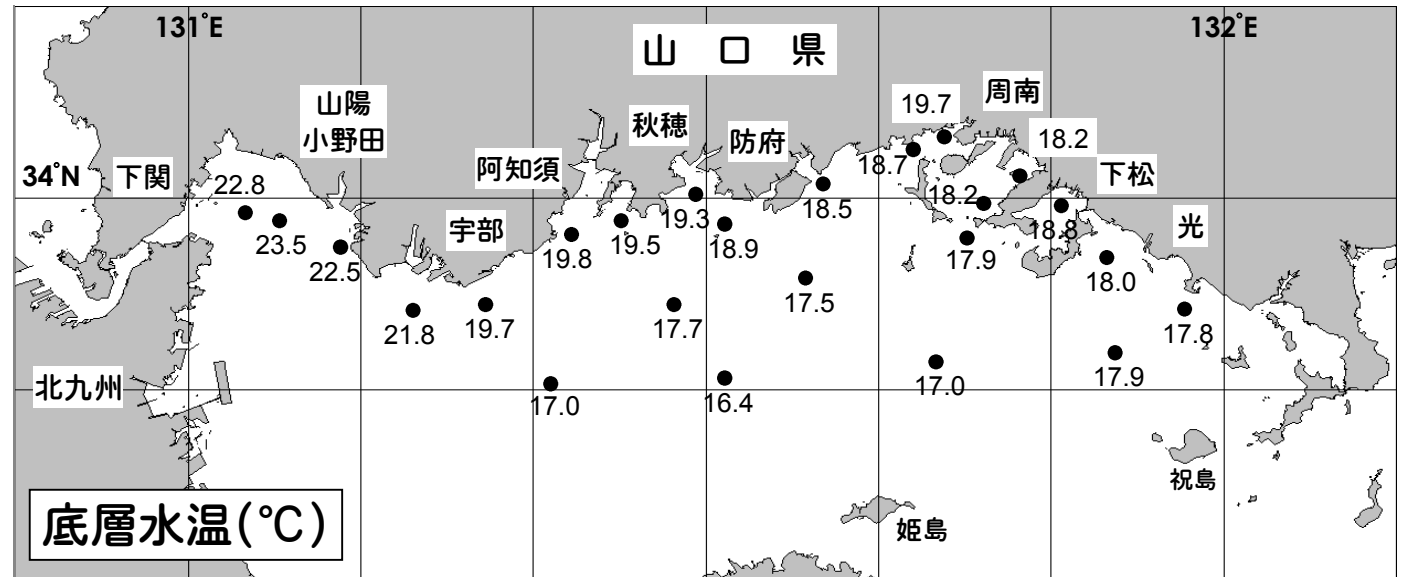
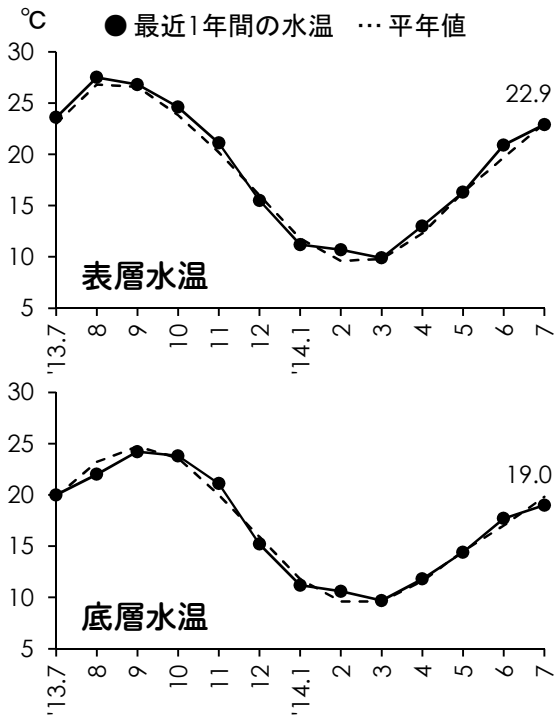
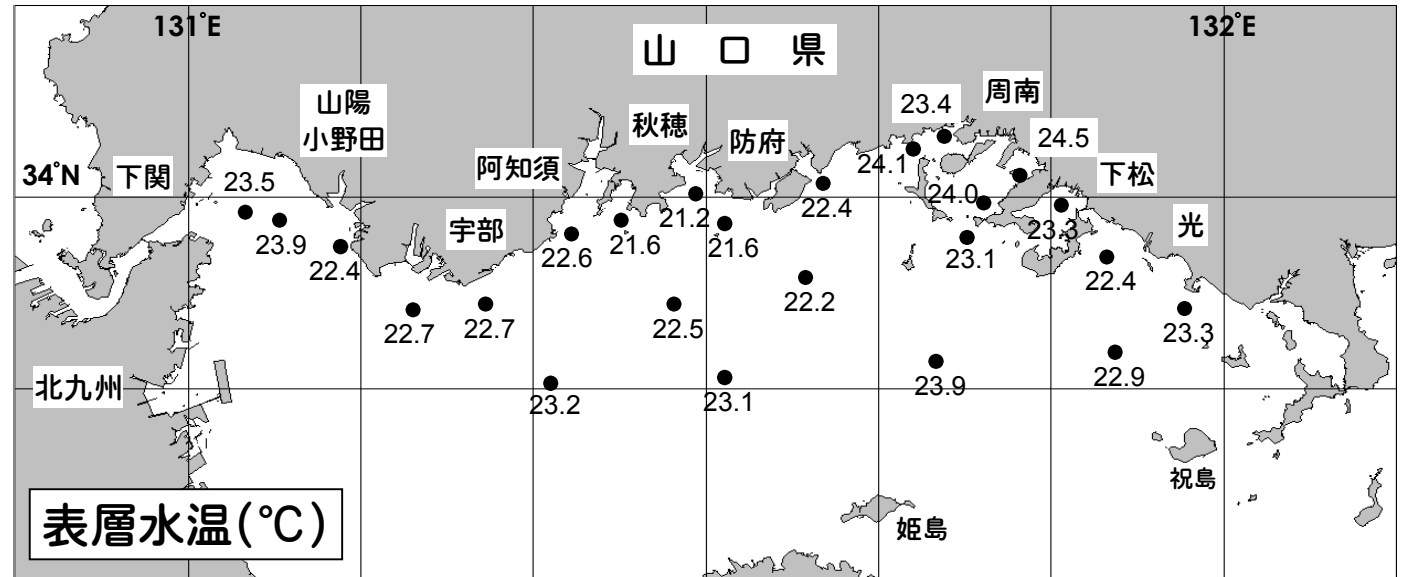
平成26年7月1・2日調査

山口県水産研究センター 内海研究部
TEL:083-984-2116 FAX:083-984-2209

1. 水温

※全調査点の平均値

	表層	底層
観測値	22.9 °C	19.0 °C
平年差	-0.1 °C	-0.8 °C
前年差	+0.2 °C	-0.1 °C



◎ 概況 平年に比べて、表層では「低め基調の平年並み」、底層では「やや低め」でした。

◎ 詳細 調査点ごとにみると、表層では21.2~24.5°C (平年差-1.5~+1.3°C) の範囲、底層では16.4~23.5°C (平年差-2.2~+0.7°C) の範囲にあり、平年に比べて、表層では「やや低め」~「やや高め」、底層では「かなり低め」~「高め基調の平年並み」でした。

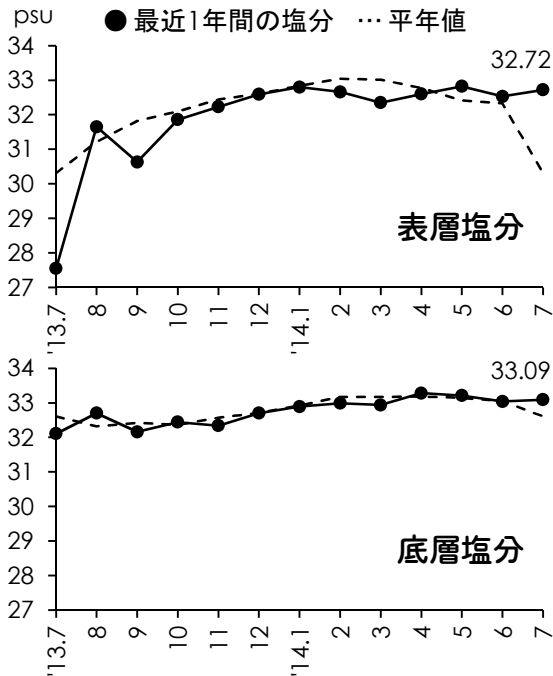
2. 塩分

◎ 概況 平年に比べて、表層では「やや高め」、底層では「やや高め」でした。

※全調査点の平均値

	表層	底層
観測値	32.72	33.09
平年差	+2.41	+0.48
前年差	-0.05	+0.19

◎ 詳細 調査点ごとにみると、表層では32.41~33.02の範囲、底層では32.49~33.45の範囲にあり、平年に比べて、表層では「高め基調の平年並み」~「かなり高め」、底層では「低め基調の平年並み」~「かなり高め」でした。



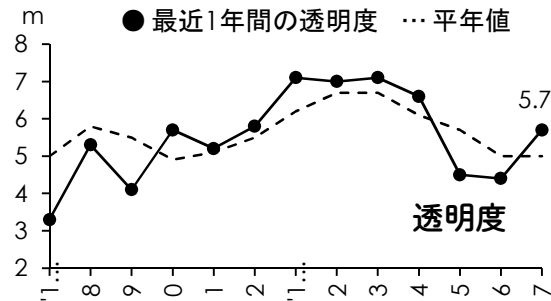
3. 透明度

◎ 概況 平年に比べて「高め基調の平年並み」でした。

※全調査点の平均値

	—
観測値	5.7 m
平年差	+0.7 m
前年差	-0.1 m

◎ 詳細 調査点ごとにみると1.5~11.0mの範囲にあり、平年に比べて「やや低め」~「かなり高め」でした。



4. 赤潮・クラゲ等の情報

◎ 赤潮

大海湾~防府沖(赤潮警報)や徳山湾(赤潮注意報)では、「ヘテロシグマ アカシオ」による赤潮が発生しています。魚類の蓄養等には十分注意してください。

◎ クラゲ

ミズクラゲ(小型~大型、所により非常に多し)およびアカクラゲ(減少傾向)が確認されました。

◎ その他の情報

沖合域でサメ(種類不明)を目撃しました。



調査船「せと」

5. お知らせ

- ◎ 周防灘定線調査は、毎月上旬に実施しています。
- ◎ 平年値における「平年」は、1981年(S56年)から2010年(H22年)までの30年間です。
- ◎ 「底層」は海底から1m上の層です。
- ◎ 次回の観測は7月上旬の予定です。天候などによって変更になる場合があります。
- ◎ 観測結果は、山口県のWEBサイト「海鳴りネットワーク」にも掲載しています。