

海洋観測結果速報 (周防灘定線調査)

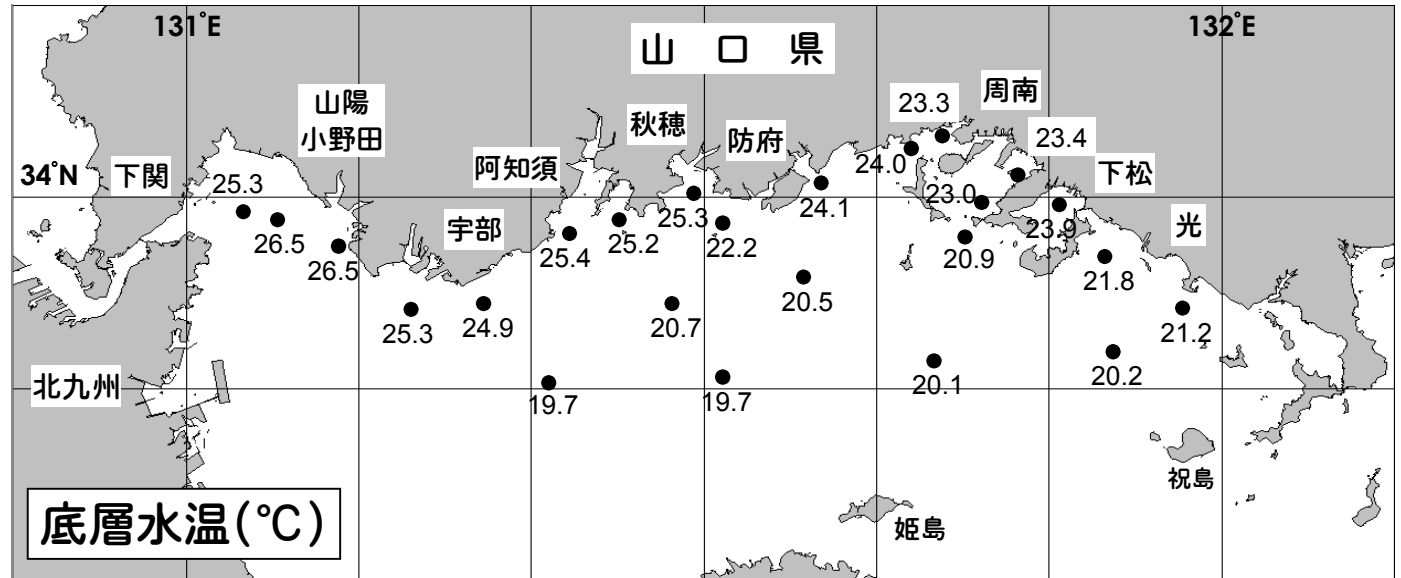
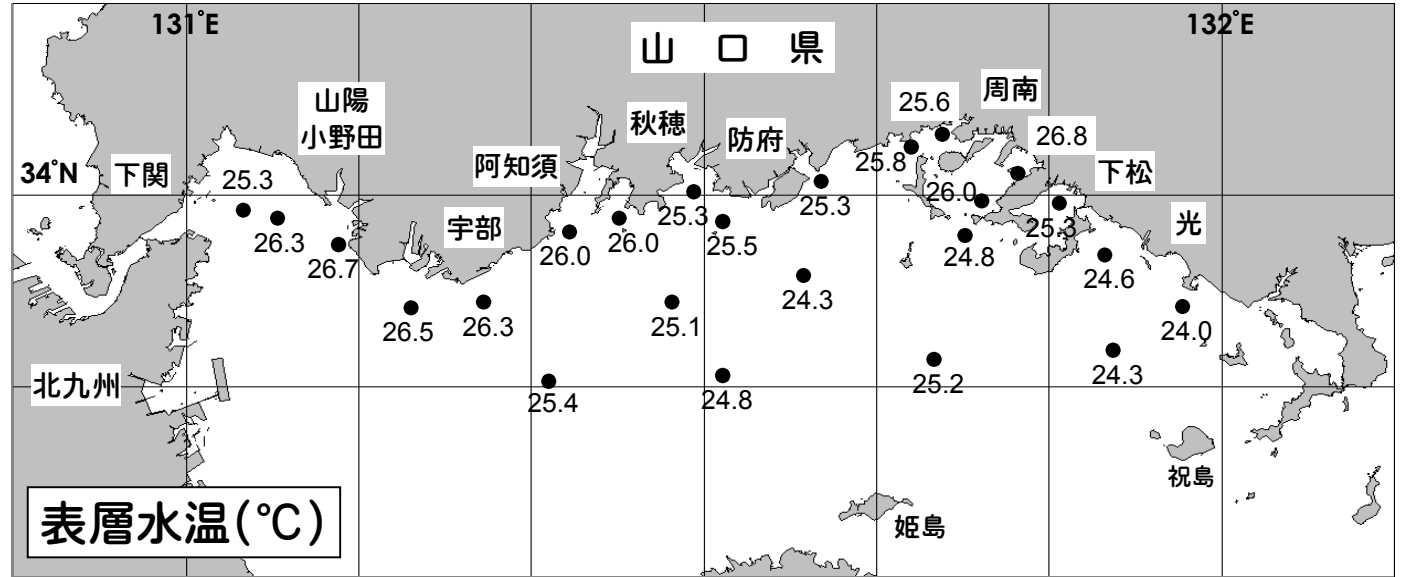
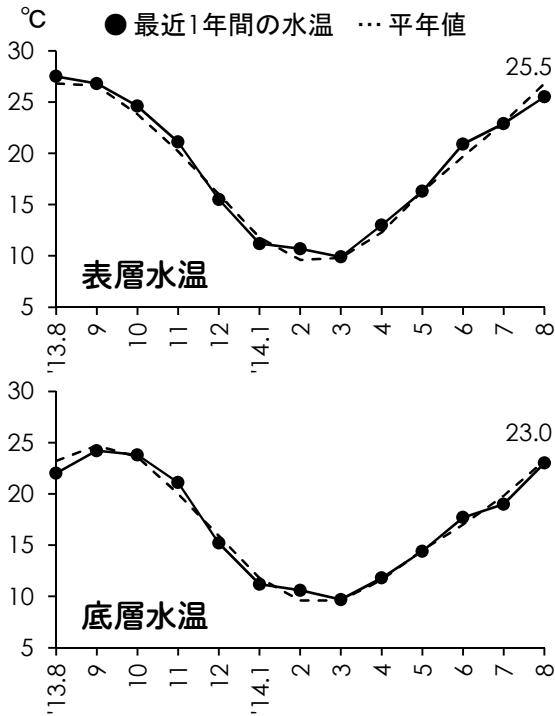
平成26年 8月 5・6日 調査

山口県水産研究センター 内海研究部
TEL:083-984-2116 FAX:083-984-2209

1. 水温

※全調査点の平均値

	表層	底層
観測値	25.5 °C	23.0 °C
平年差	-1.3 °C	-0.2 °C
前年差	+0.2 °C	-0.1 °C



◎ 概況 平年に比べて、表層では「やや低め」、底層では「低め基調の平年並み」でした。

◎ 詳細 調査点ごとにみると、表層では24.0~26.8°C (平年差-2.5~-0.3°C) の範囲、底層では19.7~26.5°C (平年差-1.5~+1.5°C) の範囲にあり、平年に比べて、表層では「かなり低め」~「低め基調の平年並み」、底層では「かなり低め」~「やや高め」でした。

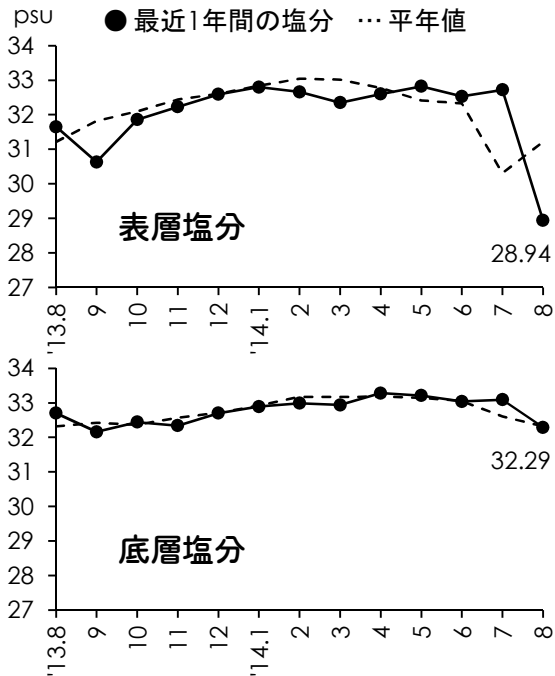
2. 塩分

◎ 概況 平年に比べて、表層では「やや低め」、底層では「低め基調の平年並み」でした。

※全調査点の平均値

	表層	底層
観測値	28.94	32.29
平年差	-2.28	-0.03
前年差	-0.05	+0.19

◎ 詳細 調査点ごとにみると、表層では16.57~31.97の範囲、底層では31.04~32.94の範囲にあり、平年に比べて、表層では「甚だ低め」~「高め基調の平年並み」、底層では「やや低め」~「高め基調の平年並み」でした。



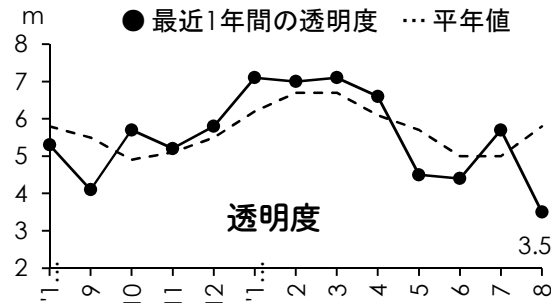
3. 透明度

◎ 概況 平年に比べて「かなり低め」でした。

※全調査点の平均値

	—
観測値	3.5 m
平年差	-2.3 m
前年差	-0.1 m

◎ 詳細 調査点ごとにみると0.5~8.0mの範囲にあり、平年に比べて「甚だ低め」~「高め基調の平年並み」でした。



4. 赤潮・クラゲ等の情報

◎ 赤潮

山陽小野田市沖で有害プランクトン「カレニア ミキモトイ」による赤潮を確認し、その後、赤潮注意報(山陽小野田市沖)が発令されました。本種については、現在、光市沖に赤潮警報、下関漁港に赤潮注意報が発令されています。今後、発生範囲が拡大する恐れもありますので、魚介類の蓄養には十分ご注意ください。詳しくは、山口県のWEBサイト「海鳴りネットワーク」をご覧ください。

URL <http://www.pref.yamaguchi.jp/cms/a16500/uminari/uminari-top.html>

◎ クラゲ

ミズクラゲのほか、沖合域を中心にユウレイクラゲ(傘径30~40cm)が発生しています。

◎ その他の情報

大雨の影響により、光市~下松市沿岸で沖合数kmまで表層が泥水に覆われているのを確認しました。(笠戸島東方のSt.12では、透明度50cm、表層塩分23.88)



5. お知らせ

- ◎ 周防灘定線調査は、毎月上旬に実施しています。
- ◎ 平年値における「平年」は、1981年(S56年)から2010年(H22年)までの30年間です。
- ◎ 「底層」は海底から1m上の層です。
- ◎ 次回の観測は9月上旬の予定です。天候などによって変更になる場合があります。
- ◎ 観測結果は、山口県のWEBサイト「海鳴りネットワーク」にも掲載しています。