

海洋観測結果速報 (周防灘定線調査)

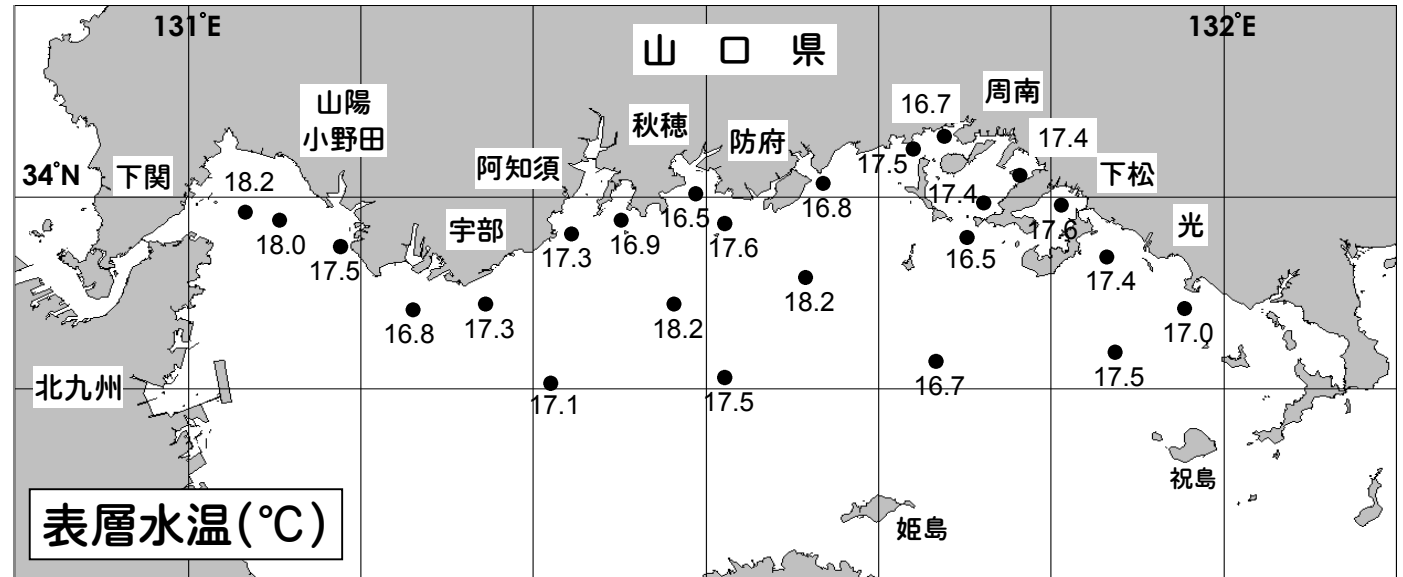
平成27年 5月 7・8日 調査

山口県水産研究センター 内海研究部
TEL:083-984-2116 FAX:083-984-2209

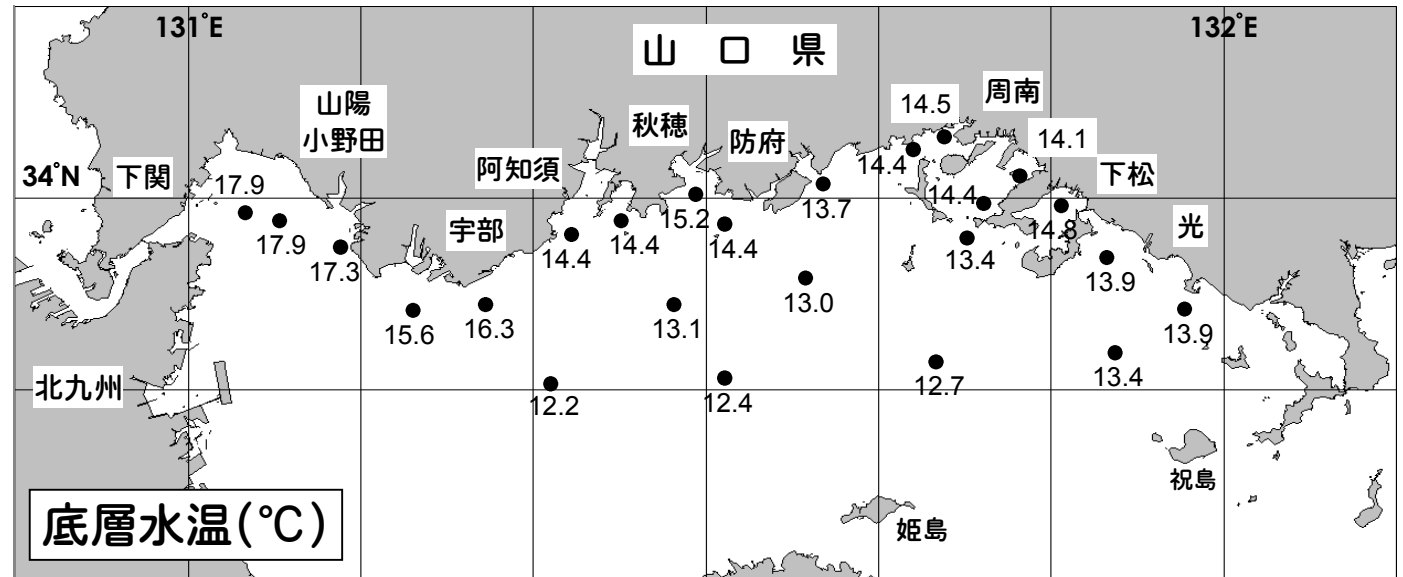
1. 水温

※全調査点の平均値

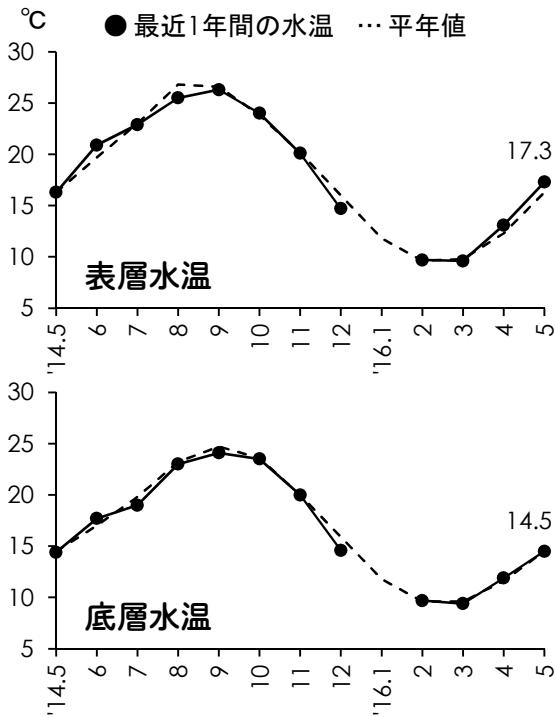
	表層	底層
観測値	17.3 °C	14.5 °C
平年差	+1.0 °C	0.0 °C
前年差	+0.1 °C	+0.1 °C



表層水温(°C)



底層水温(°C)



◎ 概況 平年に比べて、表層では「やや高め」、底層では「高め基調の平年並み」でした。

◎ 詳細 調査点ごとにみると、表層では16.5~18.2°C (平年差0.0~+1.9°C) の範囲、底層では12.2~17.9°C (平年差-1.0~+1.2°C) の範囲にあり、平年に比べて、表層では「低め基調の平年並み」~「かなり高め」、底層では「やや低め」~「やや高め」でした。

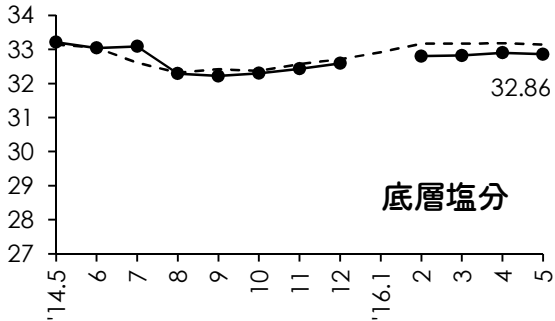
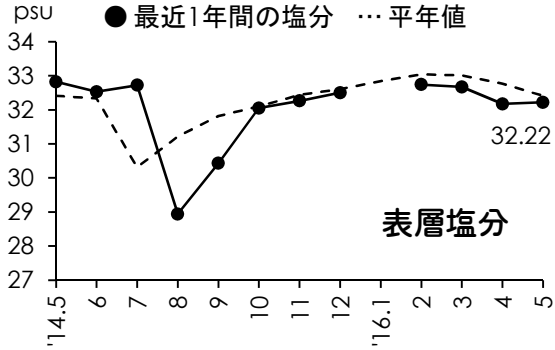
2. 塩分

◎ 概況 平年に比べて、表層では「低め基調の平年並み」、底層では「やや低め」でした。

※全調査点の平均値

	表層	底層
観測値	32.22	32.86
平年差	-0.19	-0.28
前年差	-0.43	-0.38

◎ 詳細 調査点ごとにみると、表層では30.35~33.14の範囲、底層では31.80~33.35の範囲にあり、平年に比べて、表層では「甚だ低め」~「高め基調の平年並み」、底層では「かなり低め」~「低め基調の平年並み」でした。



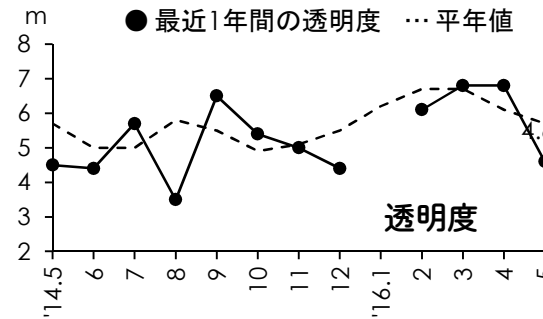
3. 透明度

◎ 概況 平年に比べて「やや低め」でした。

※全調査点の平均値

	—
観測値	4.6 m
平年差	-1.1 m
前年差	+0.2 m

◎ 詳細 調査点ごとにみると1.5~13.0mの範囲にあり、平年に比べて「かなり低め」~「やや高め」でした。



4. 赤潮・クラゲ等の情報

◎ 赤潮

有害プランクトン的一种「カレニア ミキモイ」が発生しています。今後、赤潮になる恐れもありますので、蓄養・養殖魚介類の取り扱いには十分ご注意ください。

◎ クラゲ

アカクラゲが広い範囲で確認されました。ミズクラゲも発生していません。

◎ その他の情報



調査船「せと」

5. お知らせ

◎ 周防灘定線調査は、毎月上旬に実施しています。

◎ 平年値における「平年」は、1981年(S56年)から2010年(H22年)までの30年間です。

◎ 「底層」は海底から1m上の層です。

◎ 次回の観測は6月上旬の予定です。天候などによって変更になる場合があります。

◎ 観測結果は、山口県のWEBサイト「海鳴りネットワーク」にも掲載しています。