

海洋観測結果速報 (周防灘定線調査)

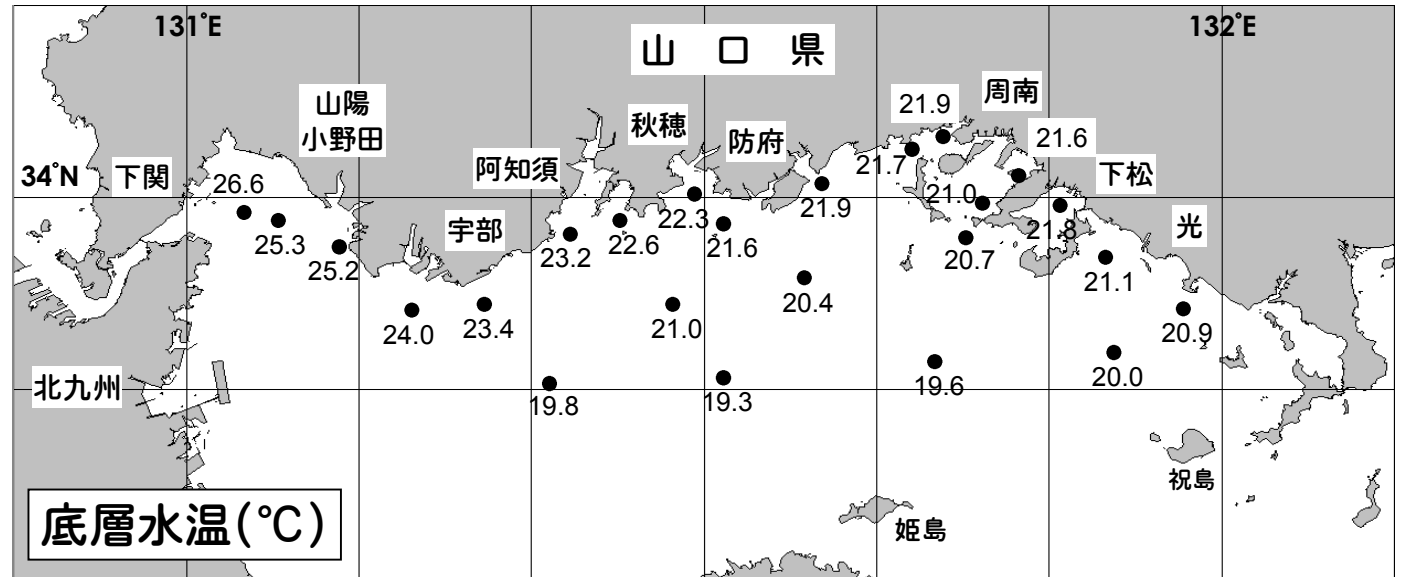
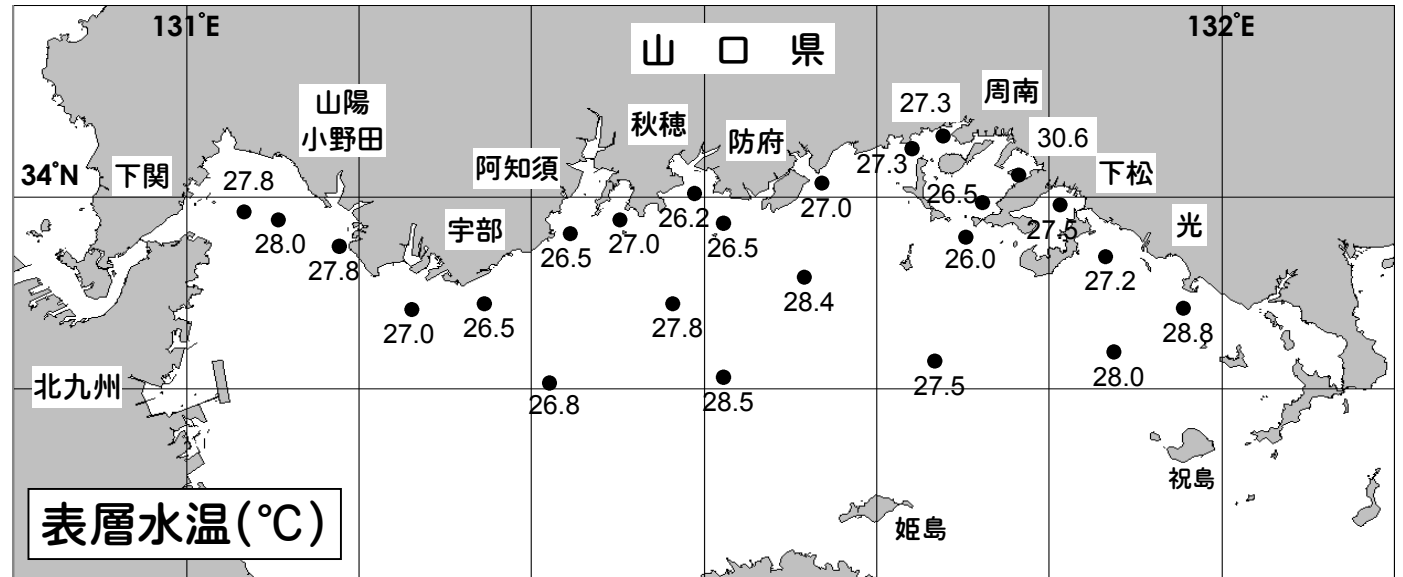
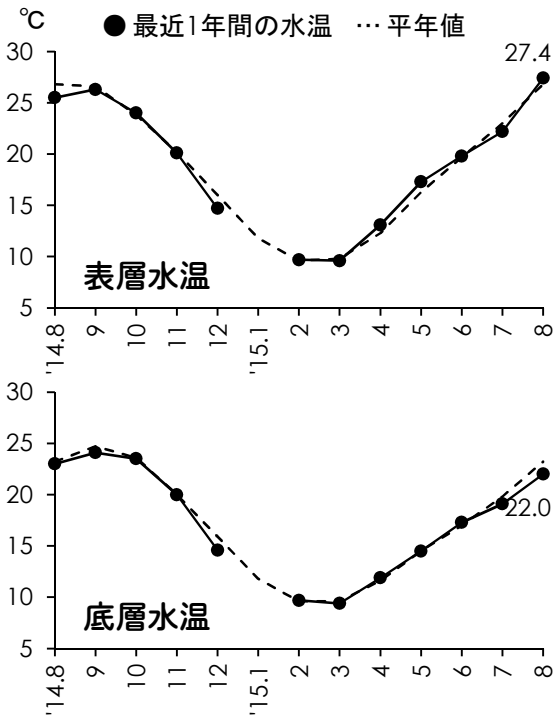
平成27年 8月 3・4日 調査

山口県水産研究センター 内海研究部
TEL:083-984-2116 FAX:083-984-2209

1. 水温

※全調査点の平均値

	表層	底層
観測値	27.4 °C	22.0 °C
平年差	+0.6 °C	-1.2 °C
前年差	+0.1 °C	+0.1 °C



◎ 概況 平年に比べて、表層では「高め基調の平年並み」、底層では「やや低め」でした。

◎ 詳細 調査点ごとにみると、表層では26.0~30.6°C (平年差-0.5~+3.5°C) の範囲、底層では19.3~26.6°C (平年差-2.3~0.0°C) の範囲にあり、平年に比べて、表層では「低め基調の平年並み」~「甚だ高め」、底層では「かなり低め」~「低め基調の平年並み」でした。

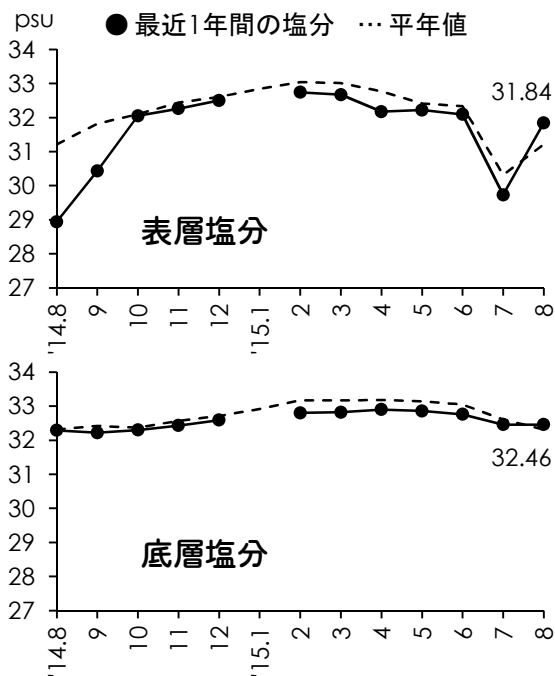
2. 塩分

◎ 概況 平年に比べて、表層では「高め基調の平年並み」、底層では「高め基調の平年並み」でした。

※全調査点の平均値

	表層	底層
観測値	31.84	32.46
平年差	+0.62	+0.14
前年差	-0.43	-0.38

◎ 詳細 調査点ごとにみると、表層では30.06~32.46の範囲、底層では31.81~32.87の範囲にあり、平年に比べて、表層では「やや低め」~「やや高め」、底層では「低め基調の平年並み」~「高め基調の平年並み」でした。



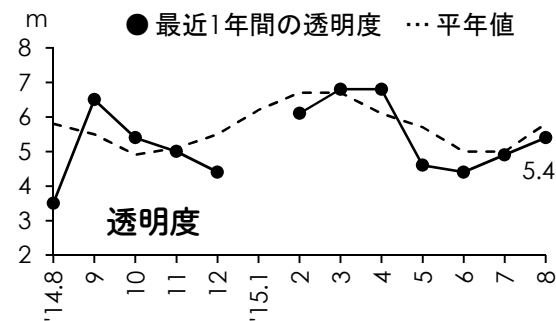
3. 透明度

◎ 概況 平年に比べて「低め基調の平年並み」でした。

※全調査点の平均値

	—
観測値	5.4 m
平年差	-0.4 m
前年差	+0.2 m

◎ 詳細 調査点ごとにみると2.0~10.5mの範囲にあり、平年に比べて「かなり低め」~「やや高め」でした。



4. 赤潮・クラゲ等の情報

◎ 赤潮

有害プランクトン「カレニア ミキモトイ」および「ヘテロシグマ アカシオ」が発生しています。蓄養・養殖魚介類の取り扱いには十分ご注意ください。

8月19日現在、山口市沿岸(秋穂湾)に赤潮警報(カレニア ミキモトイ)、徳山湾・笠戸湾に赤潮注意報(カレニア ミキモトイ)、徳山湾および防府市三田尻港内に赤潮注意報(ヘテロシグマ アカシオ)が発令中です。

◎ クラゲ

ミズクラゲおよびユウレイクラゲが発生しています。

◎ その他の情報



調査船「せと」

5. お知らせ

- ◎ 周防灘定線調査は、毎月上旬に実施しています。
- ◎ 平年値における「平年」は、1981年(S56年)から2010年(H22年)までの30年間です。
- ◎ 「底層」は海底から1m上の層です。
- ◎ 次回の観測は9月上旬の予定です。天候などによって変更になる場合があります。
- ◎ 観測結果は、山口県のWEBサイト「海鳴りネットワーク」にも掲載しています。