

海洋観測結果速報 (周防灘定線調査)

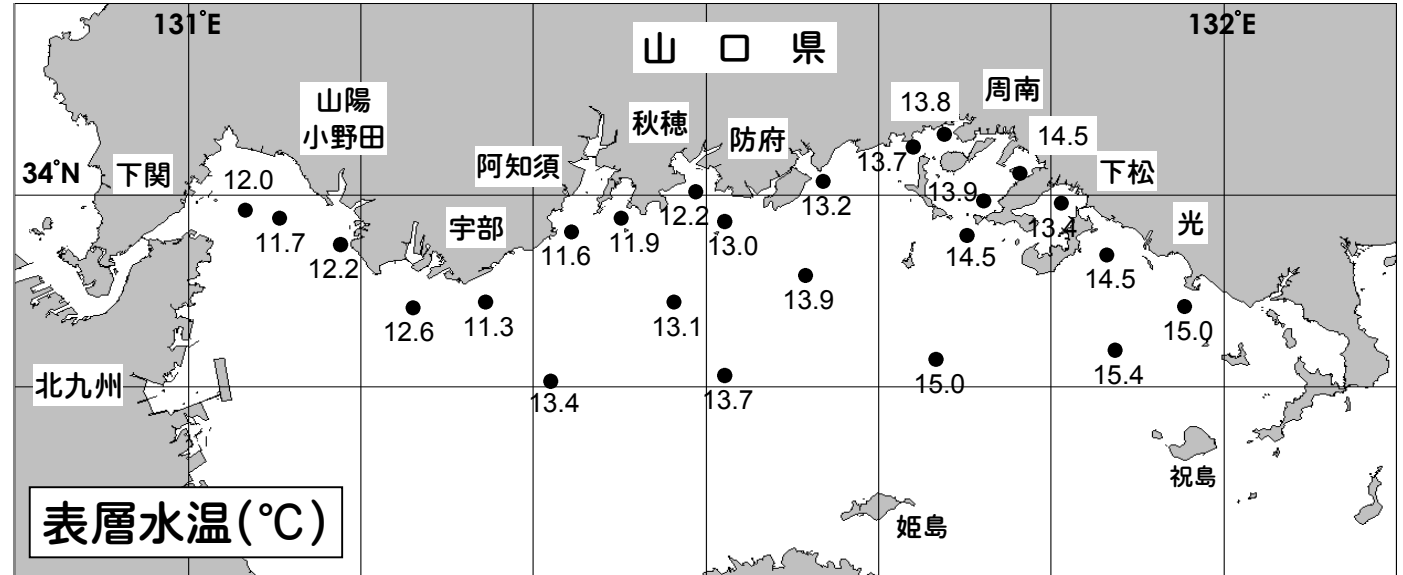
平成28年1月5・6日調査

山口県水産研究センター 内海研究部
TEL:083-984-2116 FAX:083-984-2209

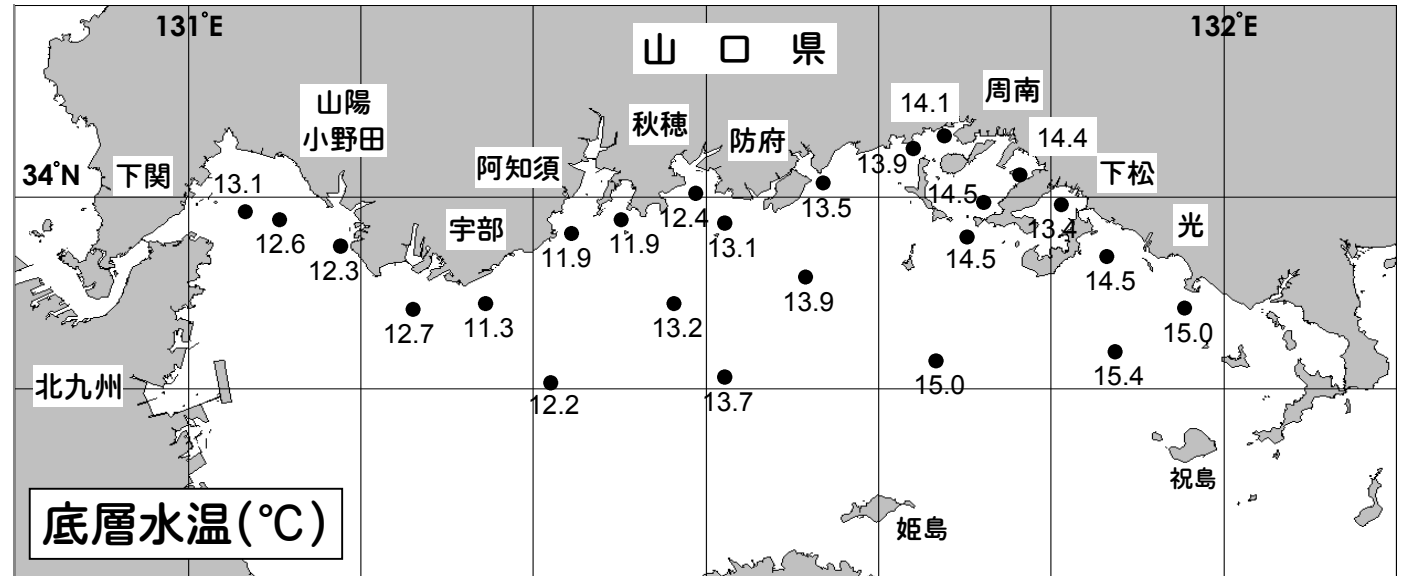
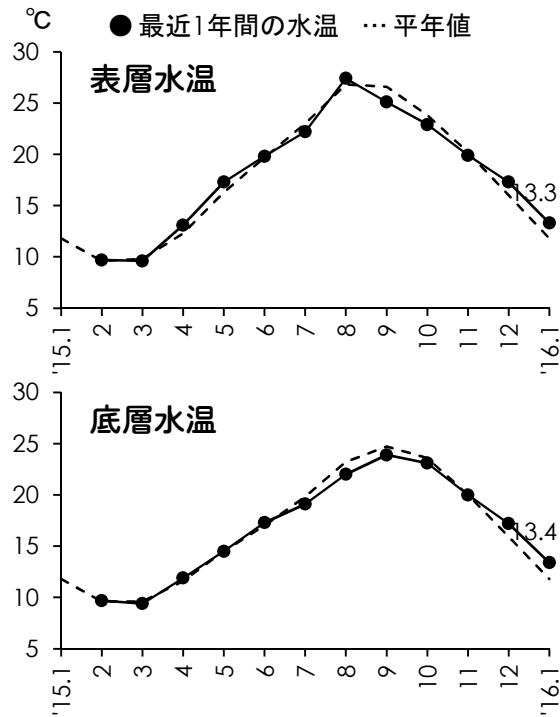
1. 水温

※全調査点の平均値

	表層	底層
観測値	13.3℃	13.4℃
平年差	+1.5℃	+1.6℃
前年差	+0.1℃	+0.1℃



表層水温(℃)



底層水温(℃)

◎ 概況 平年に比べて、表層では「かなり高め」、底層では「かなり高め」でした。

◎ 詳細 調査点ごとにみると、表層では11.3~15.4℃(平年差+0.5~+2.3℃)の範囲、底層では11.3~15.4℃(平年差+0.7~+2.4℃)の範囲にあり、平年に比べて、表層では「高め基調の平年並み」~「甚だ高め」、底層では「高め基調の平年並み」~「甚だ高め」でした。

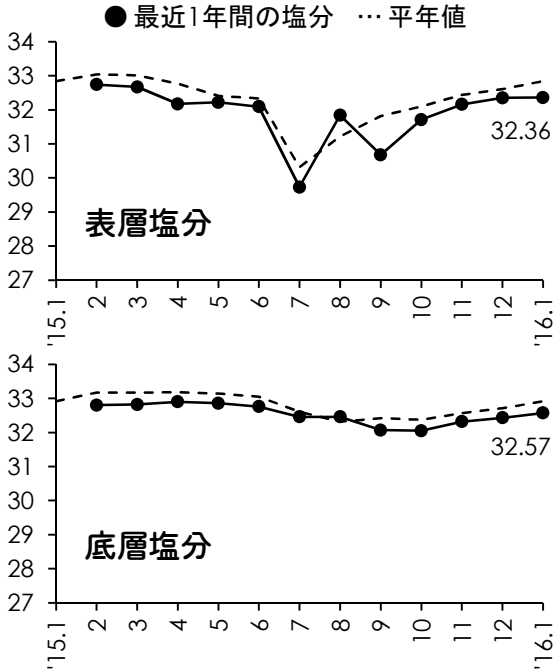
2. 塩分

◎ 概況 平年に比べて、表層では「やや低め」、底層では「やや低め」でした。

※全調査点の平均値

	表層	底層
観測値	32.36	32.57
平年差	-0.48	-0.35
前年差	-0.43	-0.38

◎ 詳細 調査点ごとにみると、表層では31.68~33.09の範囲、底層では31.85~33.35の範囲にあり、平年に比べて、表層では「かなり低め」~「高め基調の平年並み」、底層では「かなり低め」~「高め基調の平年並み」でした。



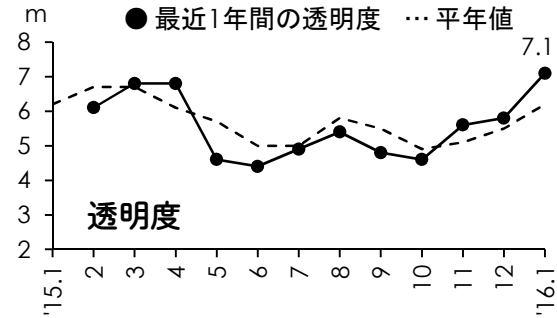
3. 透明度

◎ 概況 平年に比べて「高め基調の平年並み」でした。

※全調査点の平均値

	—
観測値	7.1 m
平年差	+0.9 m
前年差	+0.2 m

◎ 詳細 調査点ごとにみると3.0~11.0mの範囲にあり、平年に比べて「やや低め」~「かなり高め」でした。



4. 赤潮・クラゲ等の情報

◎ 赤潮
赤潮の発生は確認されませんでした。

◎ クラゲ

◎ その他の情報



5. お知らせ

- ◎ 周防灘定線調査は、毎月上旬に実施しています。
- ◎ 平年値における「平年」は、1981年(S56年)から2010年(H22年)までの30年間です。
- ◎ 「底層」は海底から1m上の層です。
- ◎ 次回の観測は2月上旬の予定です。天候などによって変更になる場合があります。
- ◎ 観測結果は、山口県のWEBサイト「海鳴りネットワーク」にも掲載しています。