

海洋観測結果速報 (周防灘定線調査)

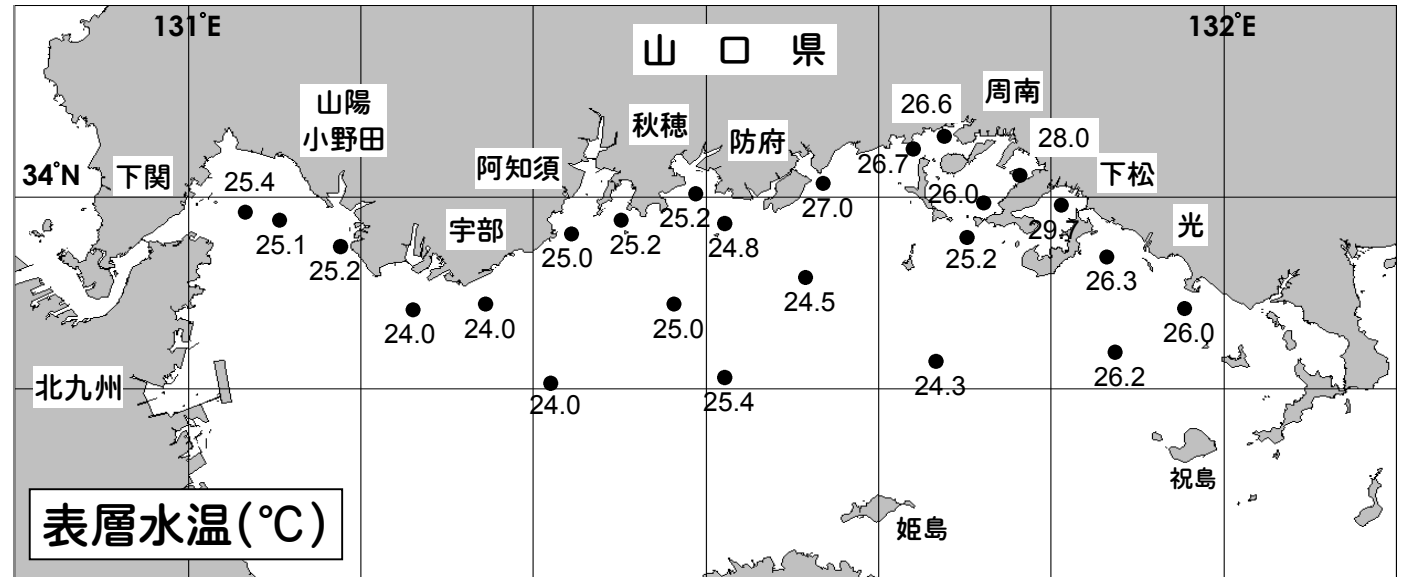
平成28年7月4・5日調査

山口県水産研究センター 内海研究部
TEL:083-984-2116 FAX:083-984-2209

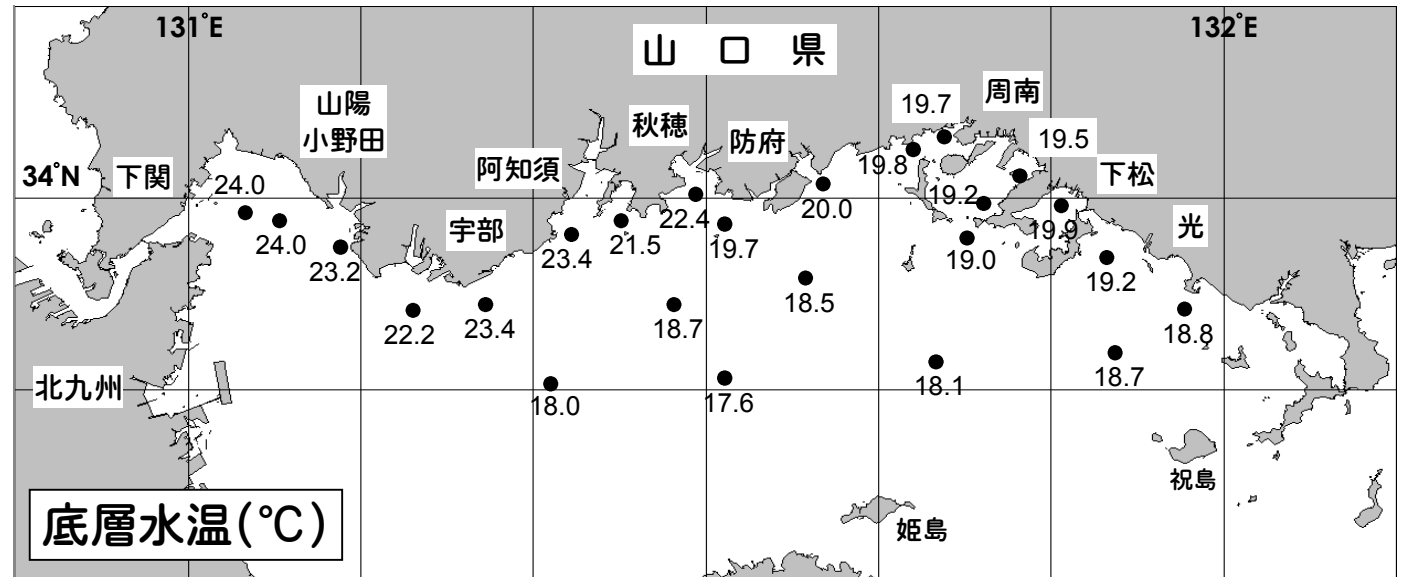
1. 水温

※全調査点の平均値

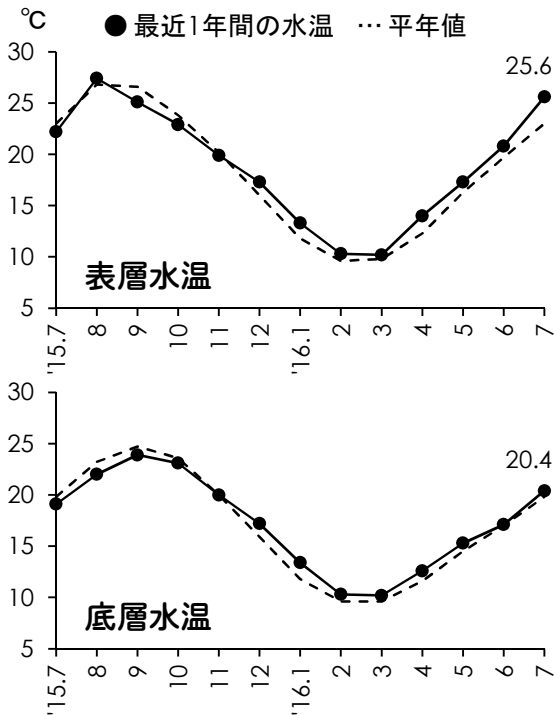
	表層	底層
観測値	25.6 °C	20.4 °C
平年差	+2.6 °C	+0.6 °C
前年差	+0.9 °C	+0.7 °C



表層水温(°C)



底層水温(°C)



◎ 概況 平年に比べて、表層では「かなり高め」、底層では「高め基調の平年並み」でした。

◎ 詳細 調査点ごとにみると、表層では24.0~29.7°C (平年差+0.9~+6.2°C) の範囲、底層では17.6~24.0°C (平年差-0.8~+2.4°C) の範囲にあり、平年に比べて、表層では「やや高め」~「甚だ高め」、底層では「やや低め」~「かなり高め」でした。

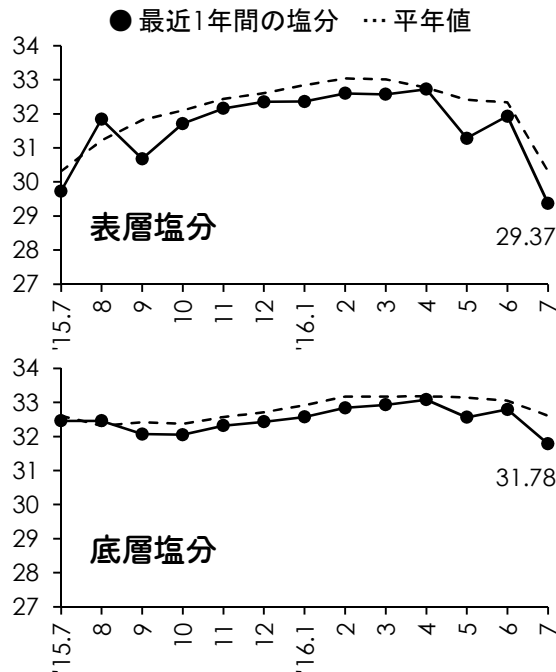
2. 塩分

◎ 概況 平年に比べて、表層では「低め基調の平年並み」、底層では「かなり低め」でした。

※全調査点の平均値

	表層	底層
観測値	29.37	31.78
平年差	-0.94	-0.83
前年差	+0.55	+0.18

◎ 詳細 調査点ごとにみると、表層では23.98~31.11の範囲、底層では29.61~32.94の範囲にあり、平年に比べて、表層では「かなり低め」~「高め基調の平年並み」、底層では「甚だ低め」~「やや低め」でした。



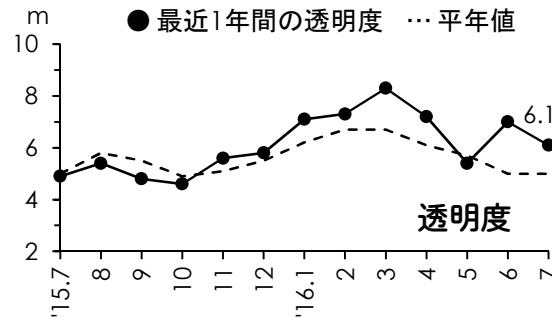
3. 透明度

◎ 概況 平年に比べて「高め基調の平年並み」でした。

※全調査点の平均値

	—
観測値	6.1 m
平年差	+1.1 m
前年差	+0.4 m

◎ 詳細 調査点ごとにみると1.5~14.0mの範囲にあり、平年に比べて「やや低め」~「かなり高め」でした。



4. 赤潮・クラゲ等の情報

◎ 赤潮

現在、有害プランクトンの一種「カレニア ミキモトイ」が発生しており、徳山湾および宇部市沿岸には赤潮警報、山陽小野田市刈屋漁港には赤潮注意報が発令されています。最新の情報は山口県のWEBサイト「海鳴りネットワーク」をご確認ください。

<http://www.pref.yamaguchi.lg.jp/cms/a16500/suisan-s/akashio.html>

◎ クラゲ

ミズクラゲおよびアカクラゲが確認されました。

◎ その他の情報



5. お知らせ

- ◎ 周防灘定線調査は、毎月上旬に実施しています。
- ◎ 平年値における「平年」は、1981年(S56年)から2010年(H22年)までの30年間です。
- ◎ 「底層」は海底から1m上の層です。
- ◎ 次回の観測は8月上旬の予定です。天候などによって変更になる場合があります。
- ◎ 観測結果は、山口県のWEBサイト「海鳴りネットワーク」にも掲載しています。