

海洋観測結果速報 (周防灘定線調査)

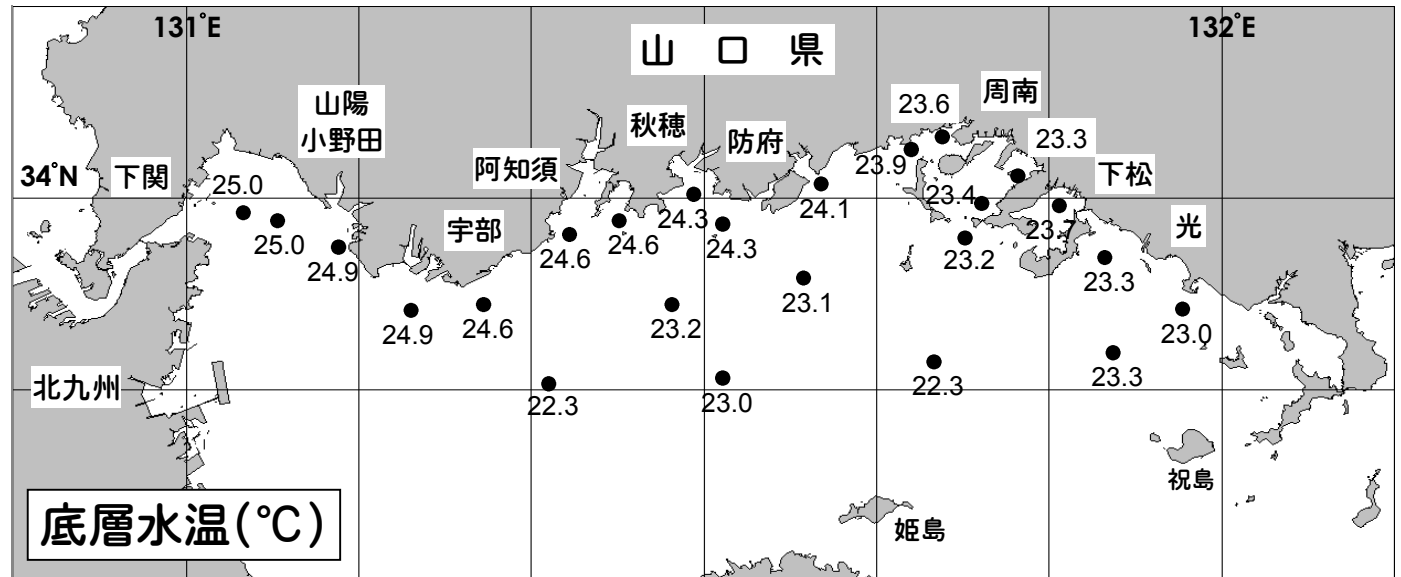
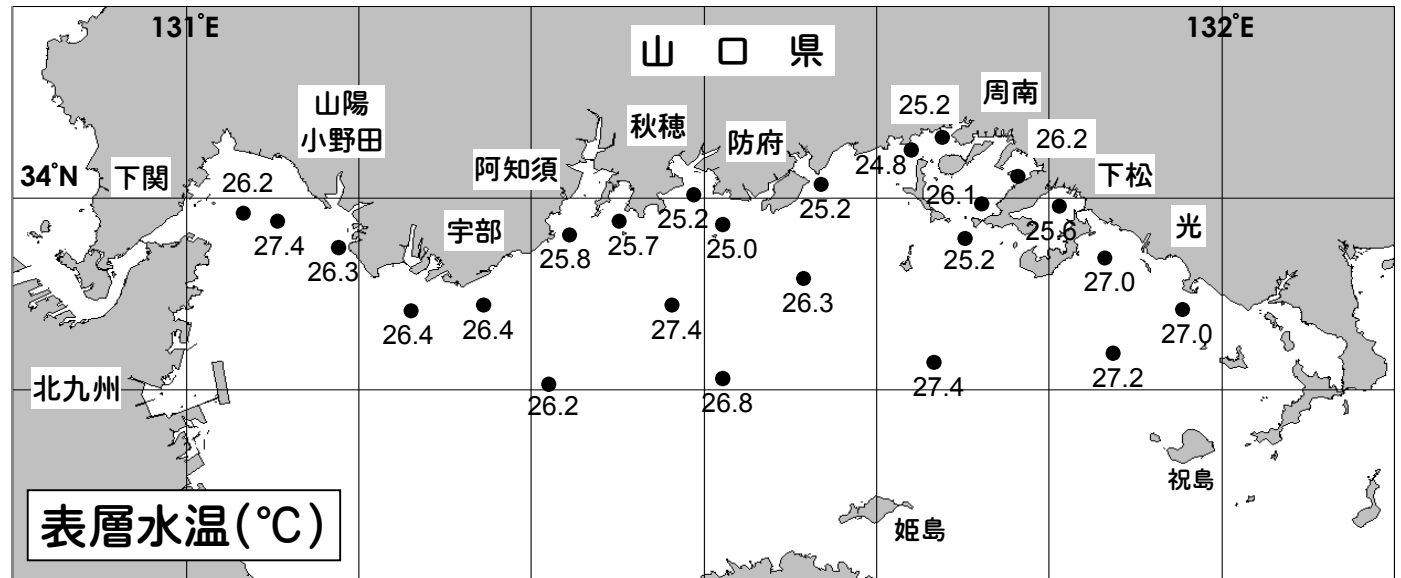
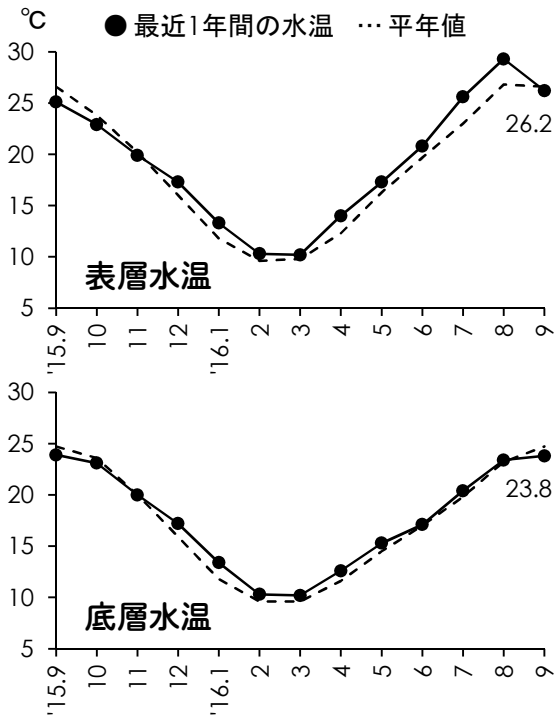
平成28年9月6・7日調査

山口県水産研究センター 内海研究部
TEL:083-984-2116 FAX:083-984-2209

1. 水温

※全調査点の平均値

	表層	底層
観測値	26.2 °C	23.8 °C
平年差	-0.4 °C	-0.9 °C
前年差	+0.9 °C	+0.7 °C



◎ 概況 平年に比べて、表層では「低め基調の平年並み」、底層では「やや低め」でした。

◎ 詳細 調査点ごとにみると、表層では24.8~27.4°C (平年差-1.6~+1.1°C) の範囲、底層では22.3~25.0°C (平年差-1.8~+0.3°C) の範囲にあり、平年に比べて、表層では「かなり低め」~「やや高め」、底層では「かなり低め」~「高め基調の平年並み」でした。

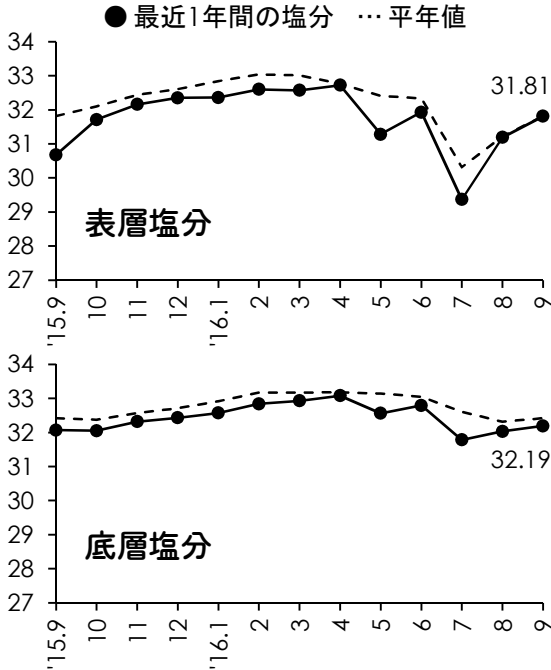
2. 塩分

◎ 概況 平年に比べて、表層では「低め基調の平年並み」、底層では「やや低め」でした。

※全調査点の平均値

	表層	底層
観測値	31.81	32.19
平年差	-0.01	-0.23
前年差	+0.55	+0.18

◎ 詳細 調査点ごとにみると、表層では29.83~32.41の範囲、底層では31.69~32.72の範囲にあり、平年に比べて、表層では「かなり低め」~「高め基調の平年並み」、底層では「かなり低め」~「高め基調の平年並み」でした。



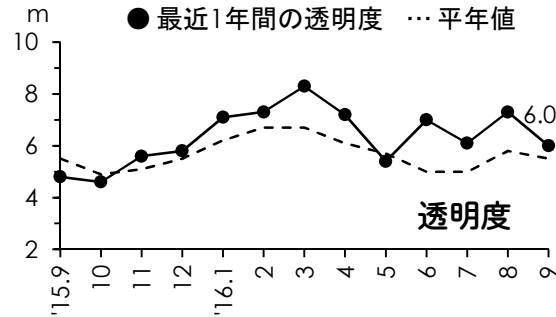
3. 透明度

◎ 概況 平年に比べて「高め基調の平年並み」でした。

※全調査点の平均値

	—
観測値	6.0 m
平年差	+0.5 m
前年差	+0.4 m

◎ 詳細 調査点ごとにみると2.0~12.0mの範囲にあり、平年に比べて「甚だ低め」~「かなり高め」でした。



4. 赤潮・クラゲ等の情報

◎ 赤潮

周防灘の沖合域、防府市から下松市の沿岸域などでは、ノクチルカシンティアランス(ヤコウチュウ)による赤潮(オレンジ色のパッチ状)が確認されました。イカやタコなどはこのプランクトンに弱いので、蓄養などの際にはくれぐれもご注意ください。

◎ クラゲ

周防灘の沖合域でユウレイクラゲ(傘径~40cm)が確認されました。

◎ その他の情報



5. お知らせ

- ◎ 周防灘定線調査は、毎月上旬に実施しています。
- ◎ 平年値における「平年」は、1981年(S56年)から2010年(H22年)までの30年間です。
- ◎ 「底層」は海底から1m上の層です。
- ◎ 次回の観測は10月上旬の予定です。天候などによって変更になる場合があります。
- ◎ 観測結果は、山口県のWEBサイト「海鳴りネットワーク」にも掲載しています。