

海洋観測結果速報 (周防灘定線調査)

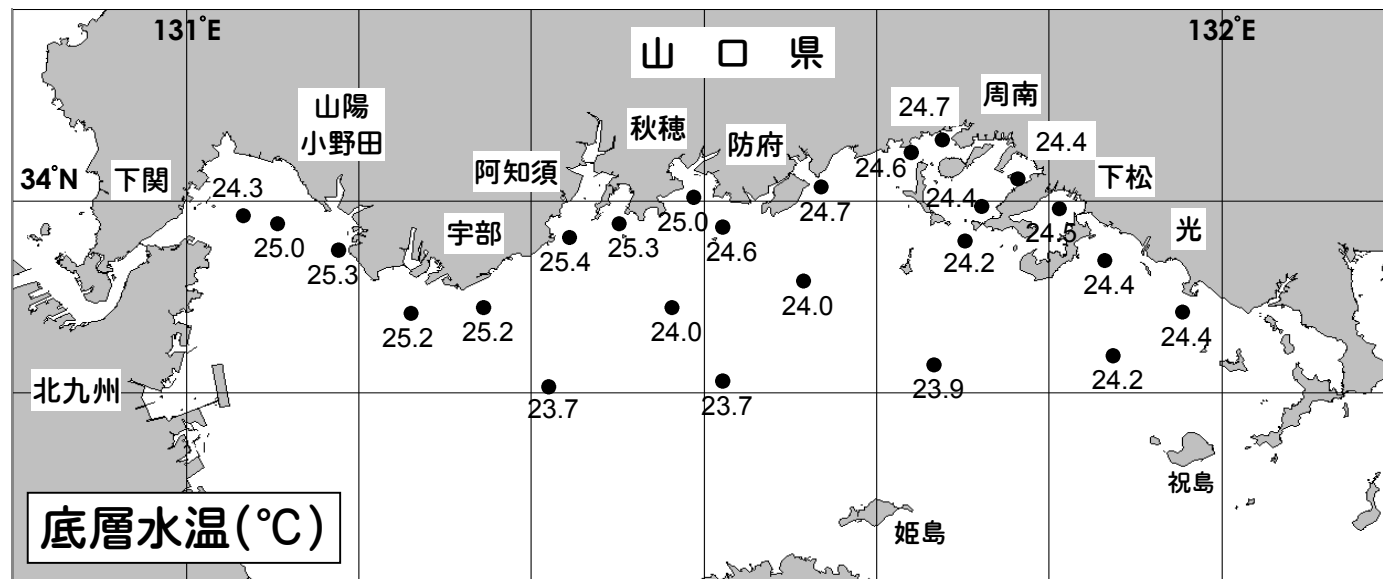
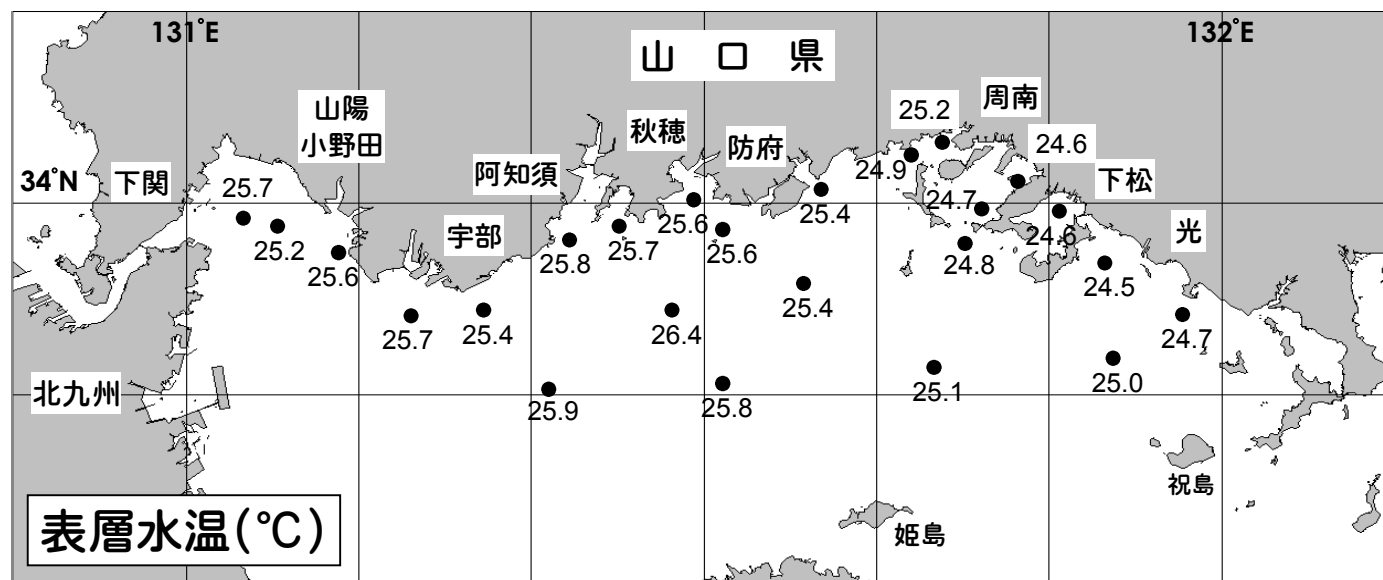
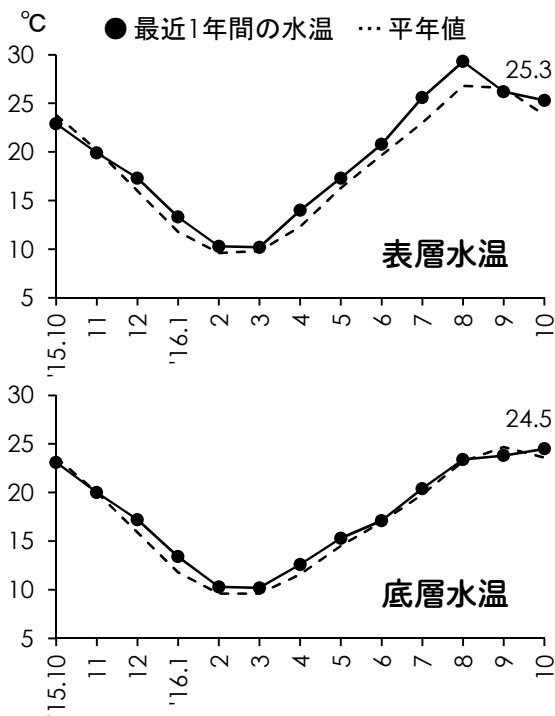
平成28年10月6・7日調査

山口県水産研究センター 内海研究部
TEL:083-984-2116 FAX:083-984-2209

1. 水温

※全調査点の平均値

	表層	底層
観測値	25.3℃	24.5℃
平年差	+1.5℃	+0.9℃
前年差	+0.9℃	+0.7℃



◎ 概況 平年に比べて、表層では「かなり高め」、底層では「やや高め」でした。

◎ 詳細 調査点ごとにみると、表層では24.5～26.4℃(平年差+0.3～+2.1℃)の範囲、底層では23.7～25.4℃(平年差0.0～+1.8℃)の範囲にあり、平年に比べて、表層では「高め基調の平年並み」～「甚だ高め」、底層では「低め基調の平年並み」～「甚だ高め」でした。

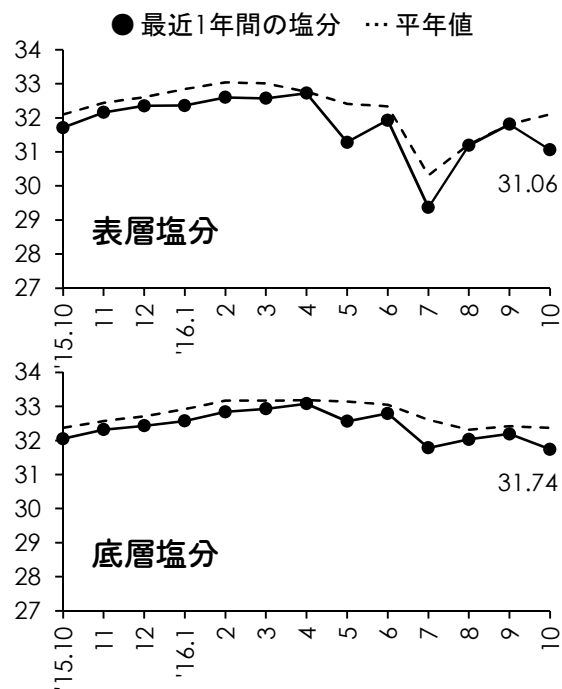
2. 塩分

◎ 概況 平年に比べて、表層では「かなり低め」、底層では「かなり低め」でした。

※全調査点の平均値

	表層	底層
観測値	31.06	31.74
平年差	-1.04	-0.63
前年差	+0.55	+0.18

◎ 詳細 調査点ごとにみると、表層では26.80～32.53の範囲、底層では30.35～32.60の範囲にあり、平年に比べて、表層では「甚だ低め」～「低め基調の平年並み」、底層では「甚だ低め」～「低め基調の平年並み」でした。



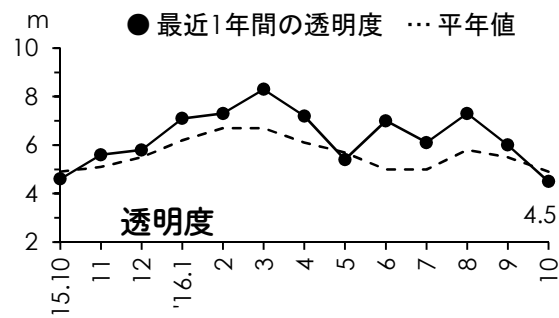
3. 透明度

◎ 概況 平年に比べて「低め基調の平年並み」でした。

※全調査点の平均値

	—
観測値	4.5 m
平年差	-0.4 m
前年差	+0.4 m

◎ 詳細 調査点ごとにみると1.5～9.5mの範囲にあり、平年に比べて「甚だ低め」～「やや高め」でした。



4. 赤潮・クラゲ等の情報

◎ 赤潮

赤潮の発生は確認されませんでした。徳山湾の湾奥(蛇島東)では、有害プランクトンの一種「カレニア ミキモイ」が、1mlあたり数細胞確認されています。

◎ クラゲ

所々でユウレイクラゲが確認されました。

◎ その他の情報



5. お知らせ

- ◎ 周防灘定線調査は、毎月上旬に実施しています。
- ◎ 平年値における「平年」は、1981年(S56年)から2010年(H22年)までの30年間です。
- ◎ 「底層」は海底から1m上の層です。
- ◎ 次回の観測は11月上旬の予定です。天候などによって変更になる場合があります。
- ◎ 観測結果は、山口県のWEBサイト「海鳴りネットワーク」にも掲載しています。