

# 海洋観測結果速報 (周防灘定線調査)

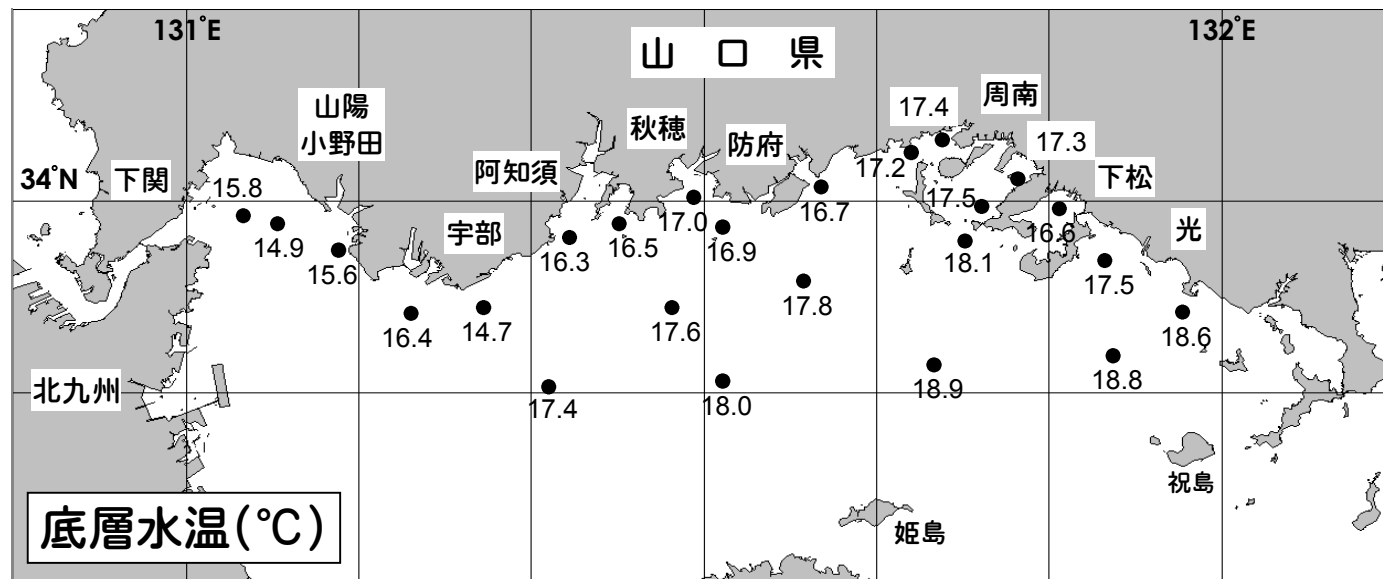
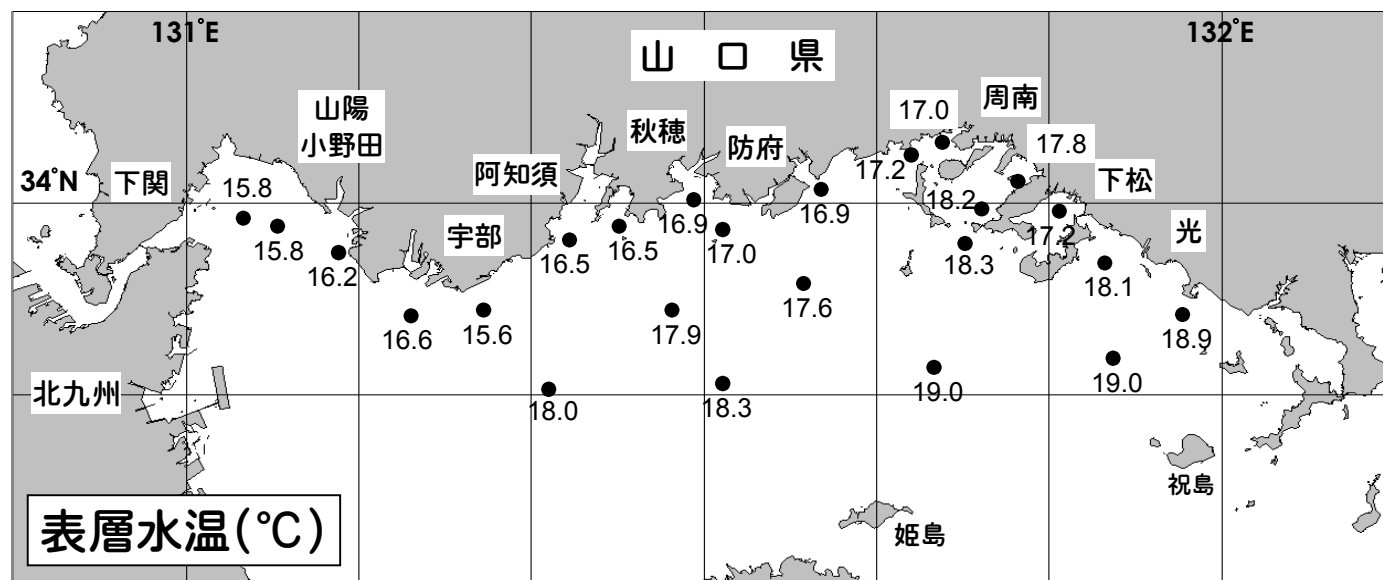
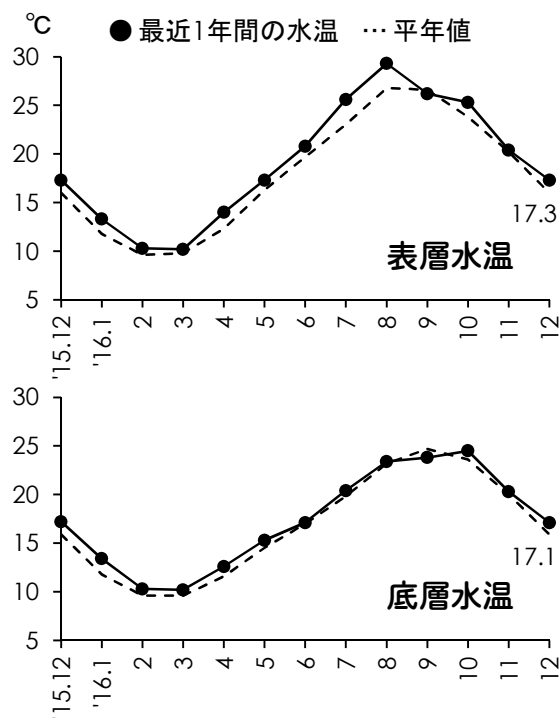
平成28年 12月 2・3日 調査

山口県水産研究センター 内海研究部  
TEL:083-984-2116 FAX:083-984-2209

## 1. 水温

※全調査点の平均値

	表層	底層
観測値	17.3 °C	17.1 °C
平年差	+1.3 °C	+1.2 °C
前年差	+0.9 °C	+0.7 °C



◎ 概況 平年に比べて、表層では「かなり高め」、底層では「やや高め」でした。

◎ 詳細 調査点ごとにみると、表層では15.6~19.0°C (平年差+0.6~+2.1°C) の範囲、底層では14.7~18.9°C (平年差+0.4~+1.9°C) の範囲にあり、平年に比べて、表層では「やや高め」~「かなり高め」、底層では「高め基調の平年並み」~「かなり高め」でした。

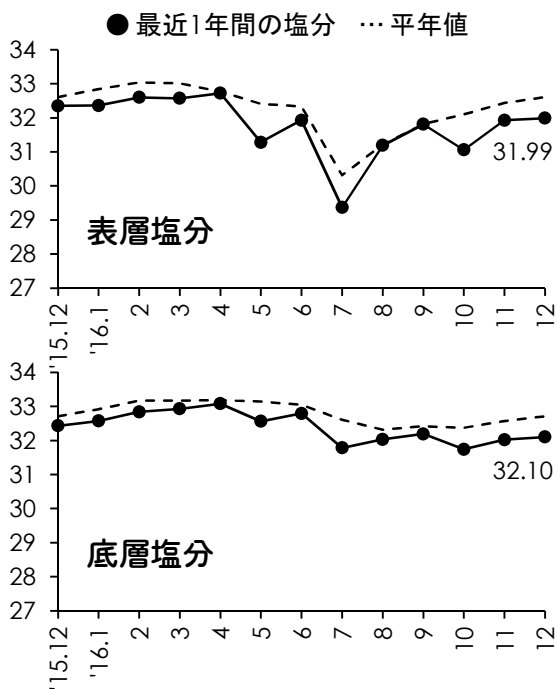
## 2. 塩分

◎ 概況 平年に比べて、表層では「やや低め」、底層では「やや低め」でした。

※全調査点の平均値

	表層	底層
観測値	31.99	32.10
平年差	-0.62	-0.61
前年差	+0.55	+0.18

◎ 詳細 調査点ごとにみると、表層では30.84~32.79の範囲、底層では31.06~32.75の範囲にあり、平年に比べて、表層では「甚だ低め」~「低め基調の平年並み」、底層では「かなり低め」~「低め基調の平年並み」でした。



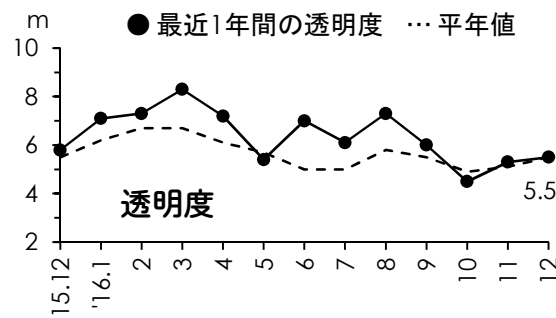
## 3. 透明度

◎ 概況 平年に比べて「低め基調の平年並み」でした。

※全調査点の平均値

	—
観測値	5.5 m
平年差	0.0 m
前年差	+0.4 m

◎ 詳細 調査点ごとにみると2.5~11.0mの範囲にあり、平年に比べて「やや低め」~「やや高め」でした。



## 4. 赤潮・クラゲ等の情報

◎ 赤潮

赤潮の発生は確認されませんでした。徳山湾の湾奥(蛇島東)では、有害プランクトンの一種「カレニア ミキモイ」が、1mlあたり最高0.103細胞確認されています。

◎ クラゲ

◎ その他の情報



## 5. お知らせ

- ◎ 周防灘定線調査は、毎月上旬に実施しています。
- ◎ 平年値における「平年」は、1981年(S56年)から2010年(H22年)までの30年間です。
- ◎ 「底層」は海底から1m上の層です。
- ◎ 次回の観測は1月上旬の予定です。天候などによって変更になる場合があります。
- ◎ 観測結果は、山口県のWEBサイト「海鳴りネットワーク」にも掲載しています。