

海洋観測結果速報 (周防灘定線調査)

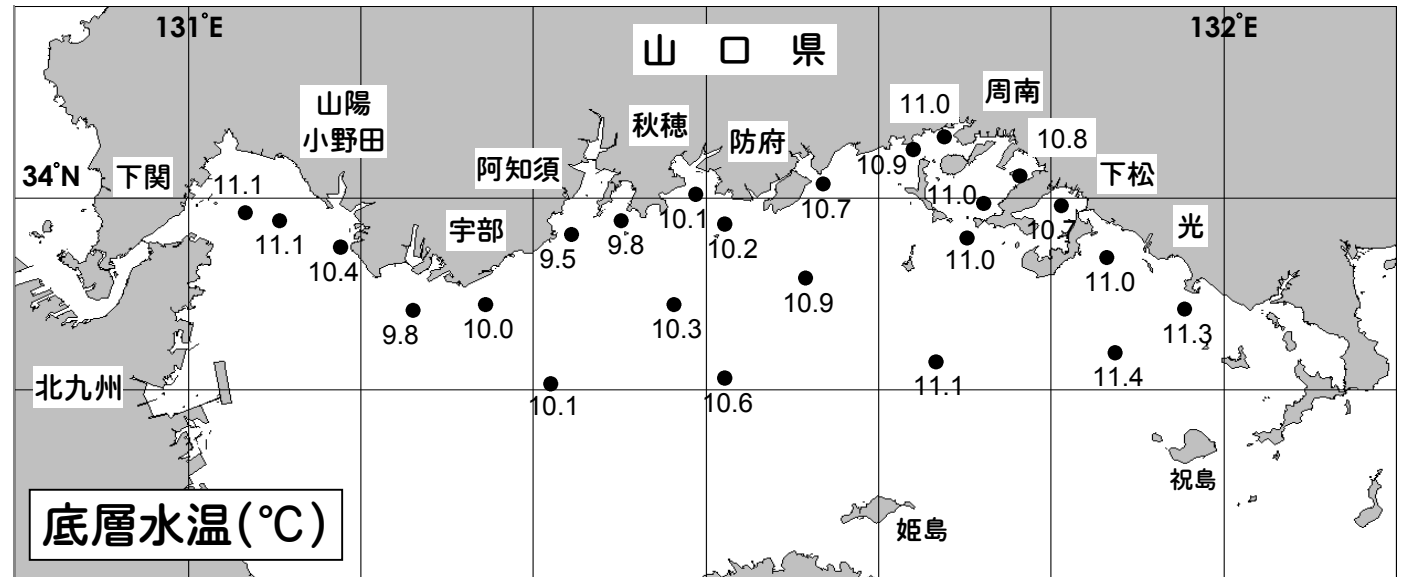
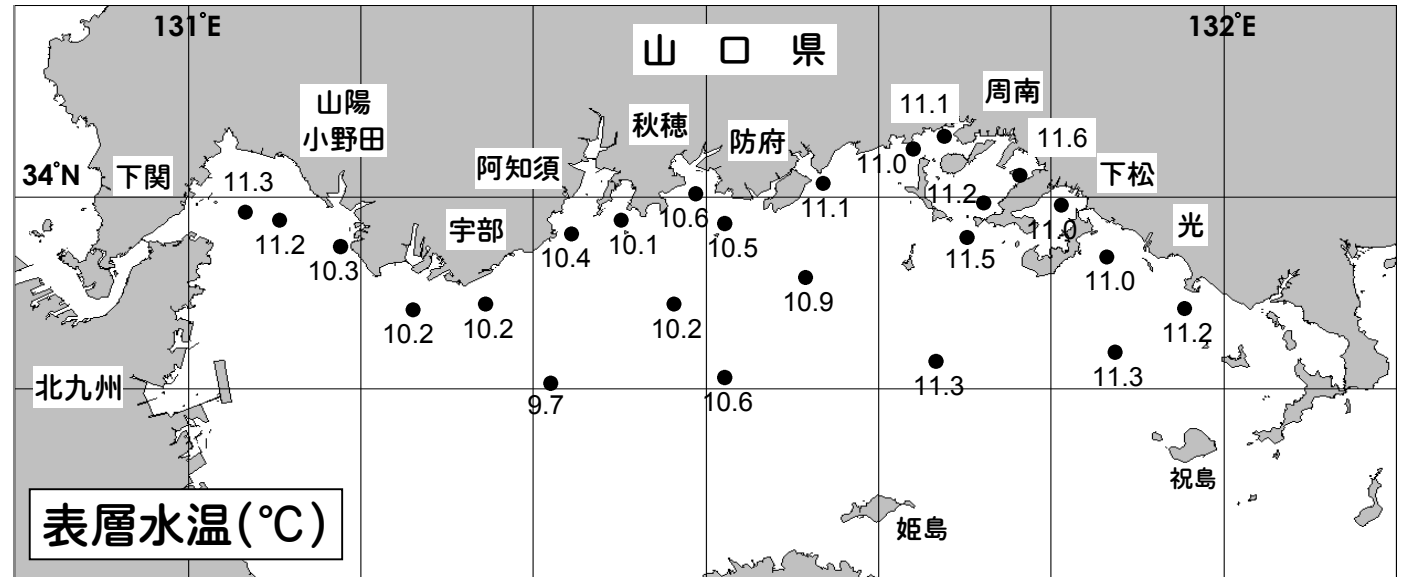
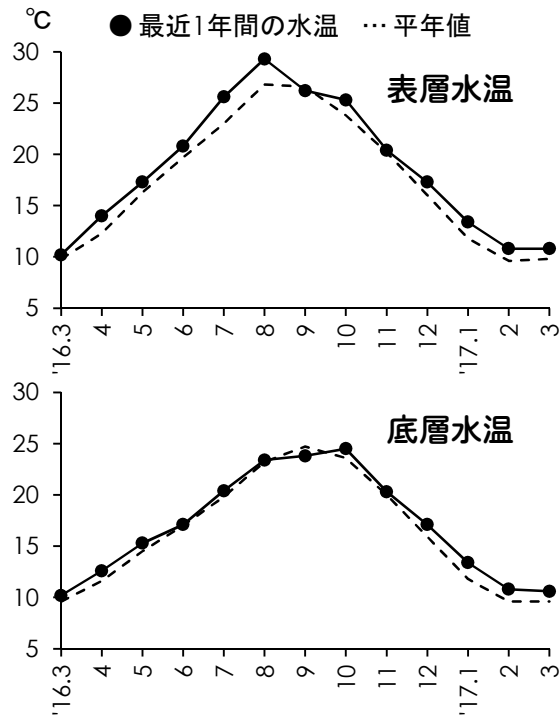
平成29年 3月 10・11日 調査

山口県水産研究センター 内海研究部
TEL:083-984-2116 FAX:083-984-2209

1. 水温

※全調査点の平均値

	表層	底層
観測値	10.8 °C	10.6 °C
平年差	+1.0 °C	+1.0 °C
前年差	+0.6 °C	+0.4 °C



◎ 概況 平年に比べて、表層では「やや高め」、底層では「やや高め」でした。

◎ 詳細 調査点ごとにみると、表層では9.7~11.6°C (平年差+0.6~+1.6°C) の範囲、底層では9.5~11.4°C (平年差+0.2~+1.7°C) の範囲にあり、平年に比べて、表層では「やや高め」~「かなり高め」、底層では「高め基調の平年並み」~「かなり高め」でした。

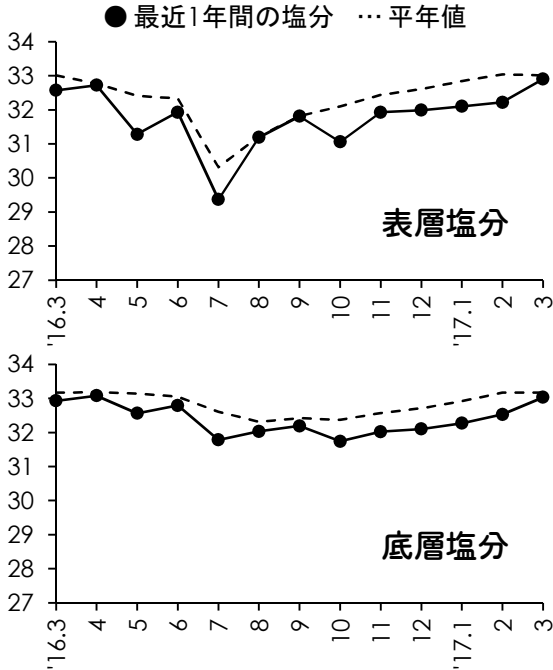
2. 塩分

◎ 概況 平年に比べて、表層では「低め基調の平年並み」、底層では「低め基調の平年並み」でした。

※全調査点の平均値

	表層	底層
観測値	32.90	33.03
平年差	-0.11	-0.14
前年差	+0.33	+0.10

◎ 詳細 調査点ごとにみると、表層では31.95~33.90の範囲、底層では32.17~34.07の範囲にあり、平年に比べて、表層では「かなり低め」~「かなり高め」、底層では「かなり低め」~「かなり高め」でした。



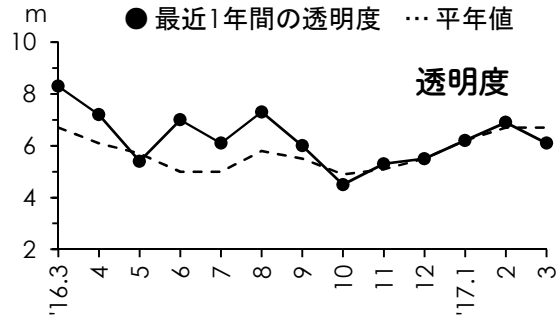
3. 透明度

◎ 概況 平年に比べて「低め基調の平年並み」でした。

※全調査点の平均値

	—
観測値	6.1 m
平年差	-0.6 m
前年差	-2.2 m

◎ 詳細 調査点ごとにみると1.0~12.5mの範囲にあり、平年に比べて「甚だ低め」~「やや高め」でした。



4. 赤潮・クラゲ等の情報

◎ 赤潮
赤潮の発生は確認されませんでした。

◎ クラゲ
全域でアカクラゲが増加しています。

◎ その他の情報



調査船「せと」

5. お知らせ

- ◎ 周防灘定線調査は、毎月上旬に実施しています。
- ◎ 平年値における「平年」は、1981年(S56年)から2010年(H22年)までの30年間です。
- ◎ 「底層」は海底から1m上の層です。
- ◎ 次回の観測は4月上旬の予定です。天候などによって変更になる場合があります。
- ◎ 観測結果は、山口県のWEBサイト「海鳴りネットワーク」にも掲載しています。