

海洋観測結果速報 (周防灘定線調査)

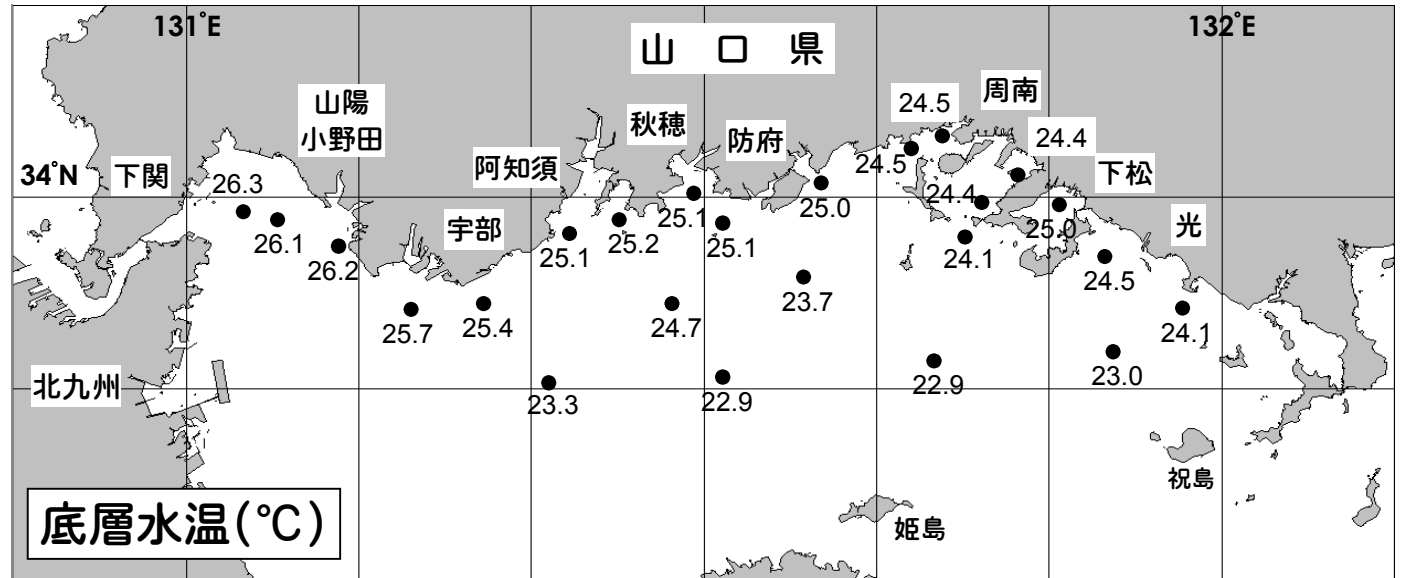
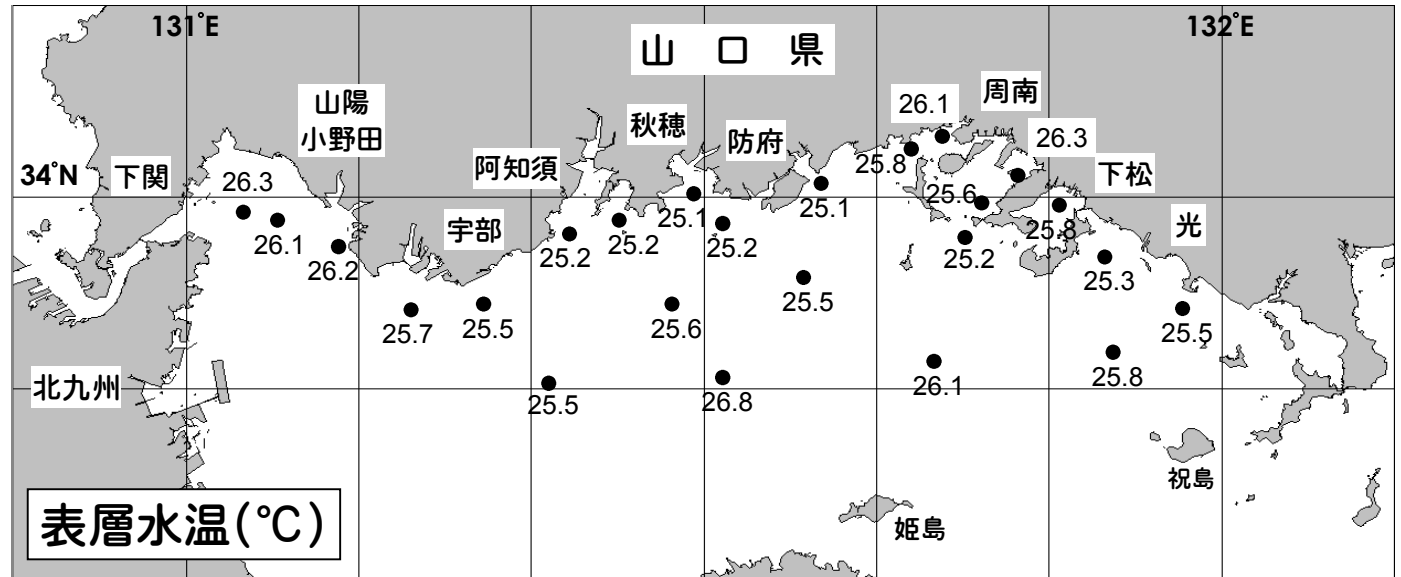
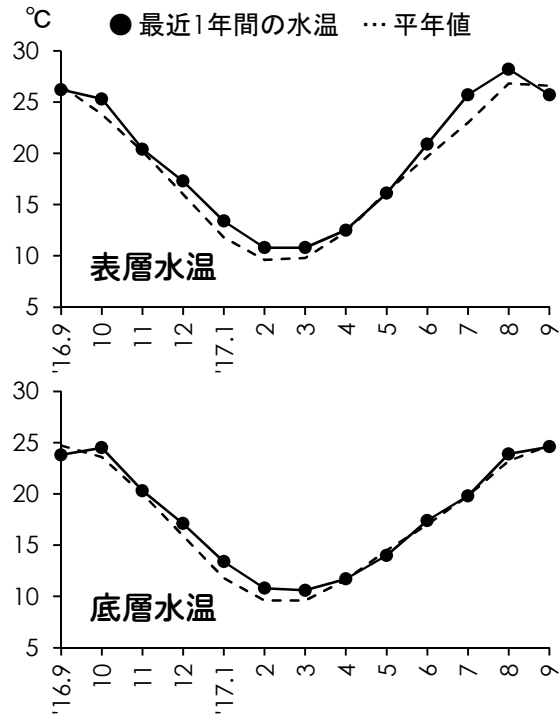
平成29年9月4・5日調査

山口県水産研究センター 内海研究部
TEL:083-984-2116 FAX:083-984-2209

1. 水温

※全調査点の平均値

	表層	底層
観測値	25.7 °C	24.6 °C
平年差	-0.9 °C	-0.1 °C
前年差	-0.5 °C	+0.8 °C



◎ 概況 平年に比べて、表層では「やや低め」、底層では「低め基調の平年並み」でした。

◎ 詳細 調査点ごとにみると、表層では25.1~26.8°C (平年差-1.4~+0.3°C) の範囲、底層では22.9~26.3°C (平年差-0.8~+0.9°C) の範囲にあり、平年に比べて、表層では「やや低め」~「高め基調の平年並み」、底層では「やや低め」~「やや高め」でした。

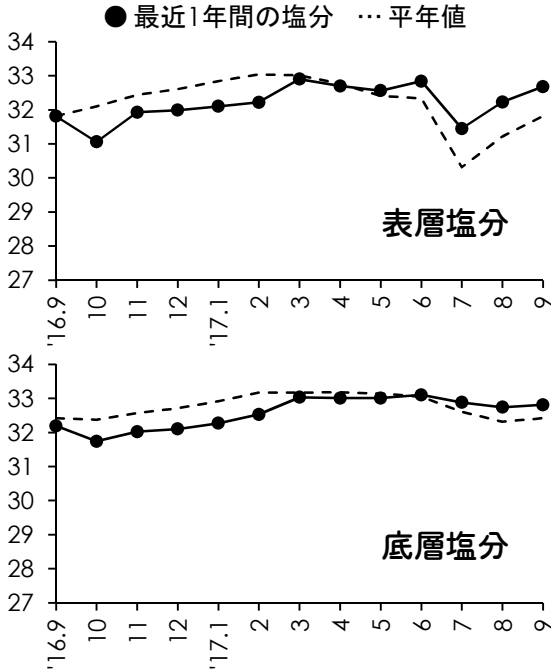
2. 塩分

◎ 概況 平年に比べて、表層では「やや高め」、底層では「やや高め」でした。

※全調査点の平均値

	表層	底層
観測値	32.68	32.81
平年差	+0.86	+0.39
前年差	+0.87	+0.62

◎ 詳細 調査点ごとにみると、表層では32.31~32.90の範囲、底層では32.32~32.99の範囲にあり、平年に比べて、表層では「高め基調の平年並み」~「かなり高め」、底層では「高め基調の平年並み」~「やや高め」でした。



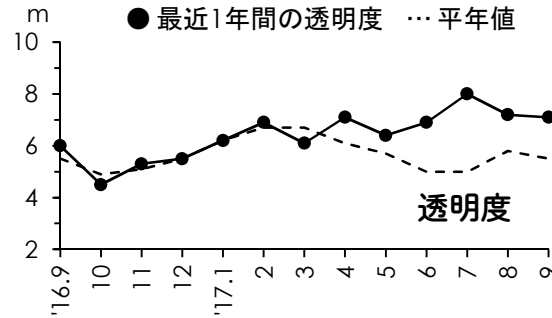
3. 透明度

◎ 概況 平年に比べて「高め基調の平年並み」でした。

※全調査点の平均値

	—
観測値	7.1 m
平年差	+1.6 m
前年差	+1.1 m

◎ 詳細 調査点ごとにみると2.0~16.0mの範囲にあり、平年に比べて「やや低め」~「甚だ高め」でした。



4. 赤潮・クラゲ等の情報

◎ 赤潮

◎ クラゲ

ミズクラゲが確認されました。

◎ その他の情報



5. お知らせ

- ◎ 周防灘定線調査は、毎月上旬に実施しています。
- ◎ 平年値における「平年」は、1981年(S56年)から2010年(H22年)までの30年間です。
- ◎ 「底層」は海底から1m上の層です。
- ◎ 次回の観測は10月上旬の予定です。天候などによって変更になる場合があります。
- ◎ 観測結果は、山口県のWEBサイト「海鳴りネットワーク」にも掲載しています。