

# 海洋観測結果速報 (周防灘定線調査)

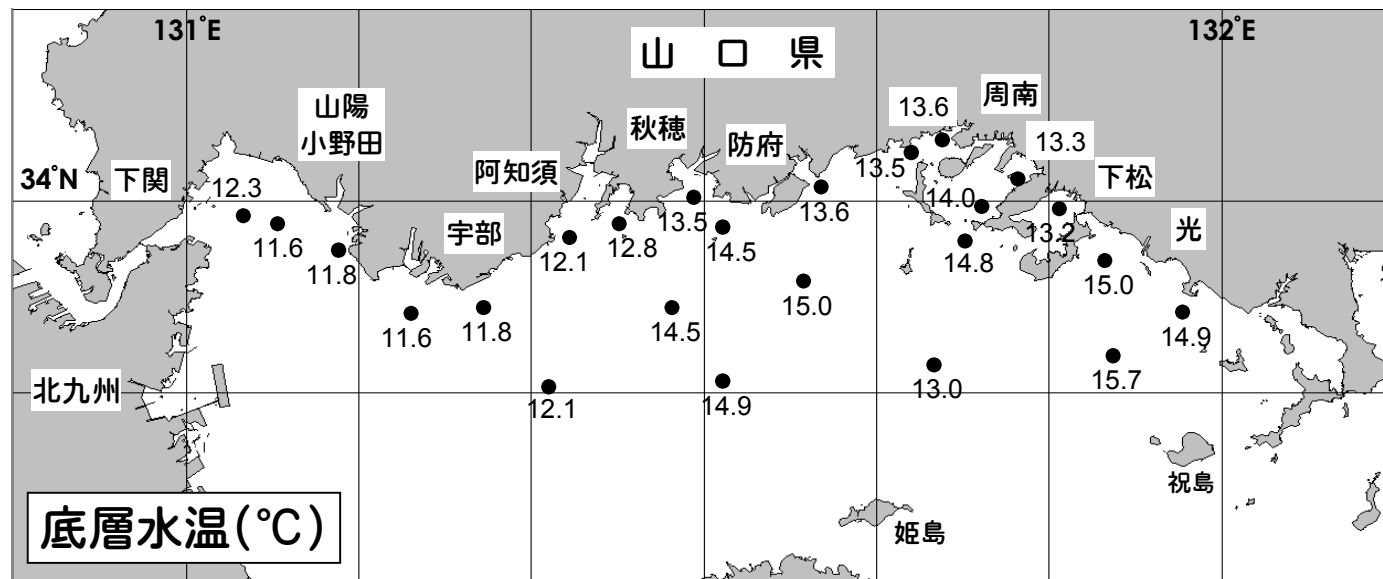
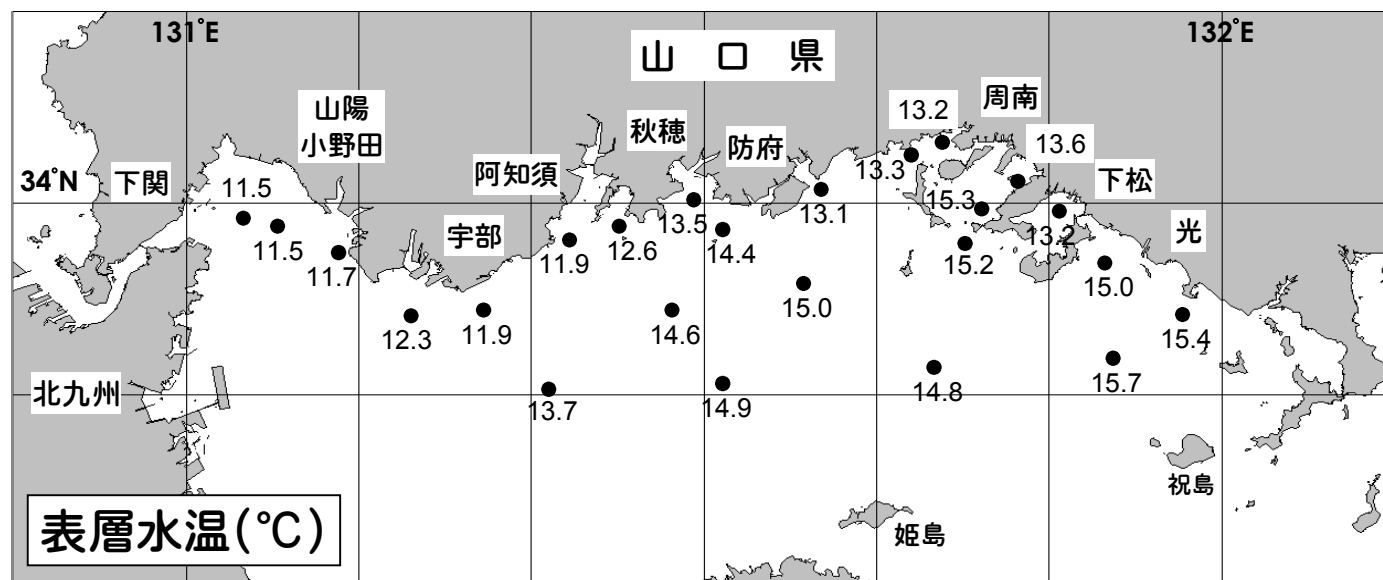
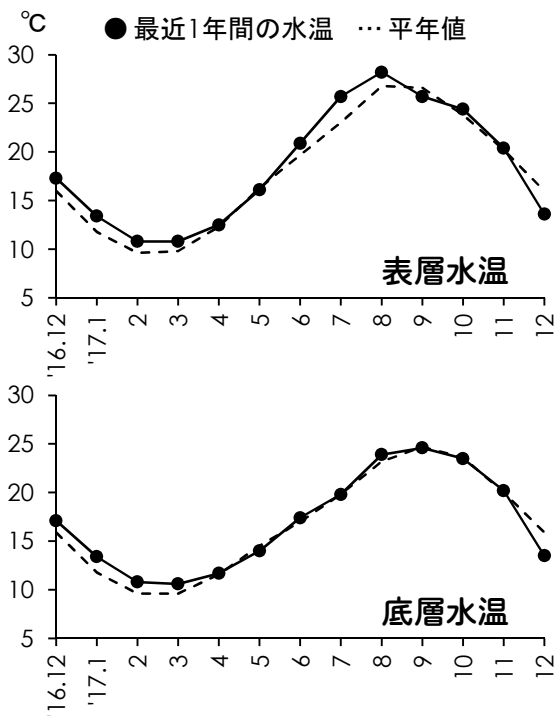
平成29年 12月 14・16日 調査

山口県水産研究センター 内海研究部  
TEL:083-984-2116 FAX:083-984-2209

## 1. 水温

※全調査点の平均値

	表層	底層
観測値	13.6 °C	13.5 °C
平年差	-2.4 °C	-2.4 °C
前年差	-3.7 °C	-3.6 °C



◎ 概況 平年に比べて、表層では「やや低め」、底層では「低め基調の平年並み」でした。

◎ 詳細 調査点ごとにみると、表層では11.5~15.7°C (平年差-3.2~-1.2°C) の範囲、底層では11.6~15.7°C (平年差-4.3~-1.9°C) の範囲にあり、平年に比べて、表層では「甚だ低め」~「やや低め」、底層では「甚だ低め」~「かなり低め」でした。

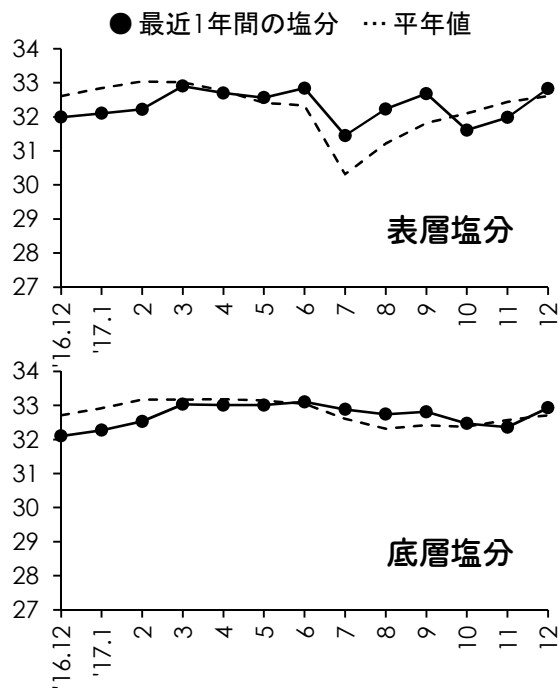
## 2. 塩分

◎ 概況 平年に比べて、表層では「高め基調の平年並み」、底層では「高め基調の平年並み」でした。

※全調査点の平均値

	表層	底層
観測値	32.83	32.93
平年差	+0.22	+0.22
前年差	+0.84	+0.83

◎ 詳細 調査点ごとにみると、表層では32.37~33.13の範囲、底層では32.58~33.74の範囲にあり、平年に比べて、表層では「低め基調の平年並み」~「やや高め」、底層では「やや低め」~「やや高め」でした。



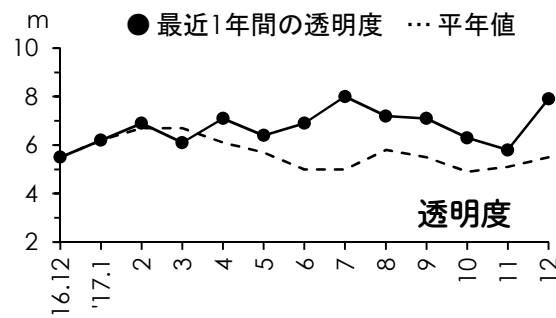
## 3. 透明度

◎ 概況 平年に比べて「かなり高め」でした。

※全調査点の平均値

	—
観測値	7.9 m
平年差	+2.4 m
前年差	+2.4 m

◎ 詳細 調査点ごとにみると4.0~15.0mの範囲にあり、平年に比べて「低め基調の平年並み」~「甚だ高め」でした。



## 4. 赤潮・クラゲ等の情報

◎ 赤潮

◎ クラゲ

◎ その他の情報



調査船「せと」

## 5. お知らせ

- ◎ 周防灘定線調査は、毎月上旬に実施しています。
- ◎ 平年値における「平年」は、1981年(S56年)から2010年(H22年)までの30年間です。
- ◎ 「底層」は海底から1m上の層です。
- ◎ 次回の観測は1月上旬の予定です。天候などによって変更になる場合があります。
- ◎ 観測結果は、山口県のWEBサイト「海鳴りネットワーク」にも掲載しています。