

# 海洋観測結果速報 (周防灘定線調査)

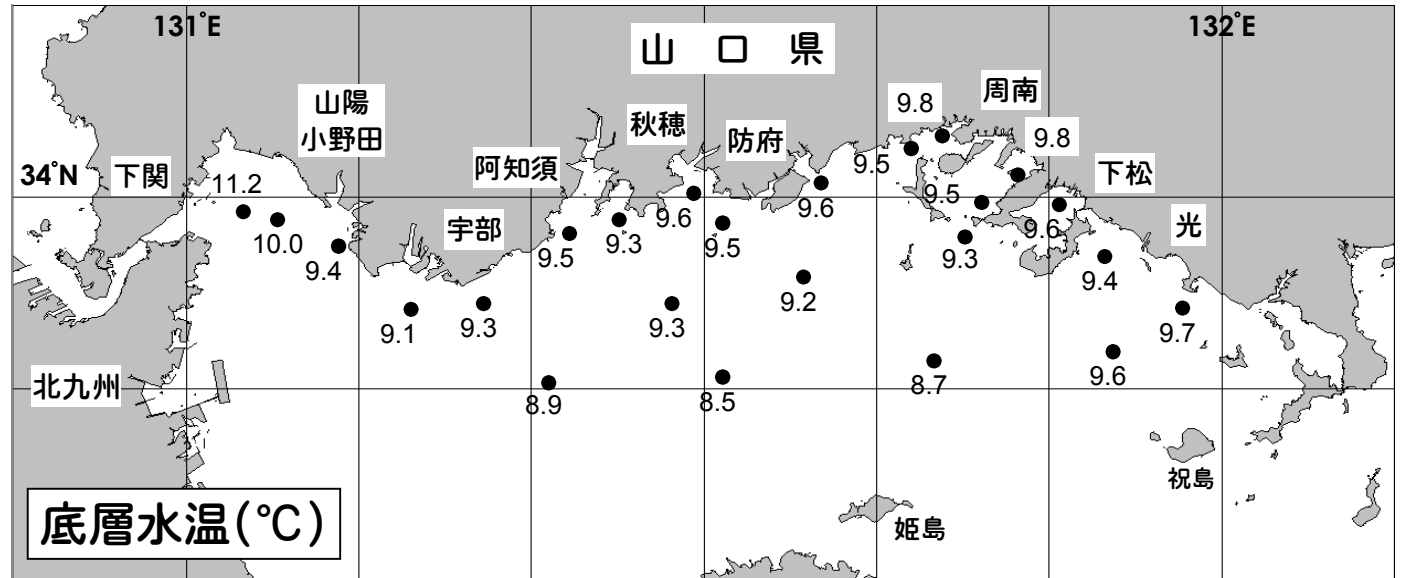
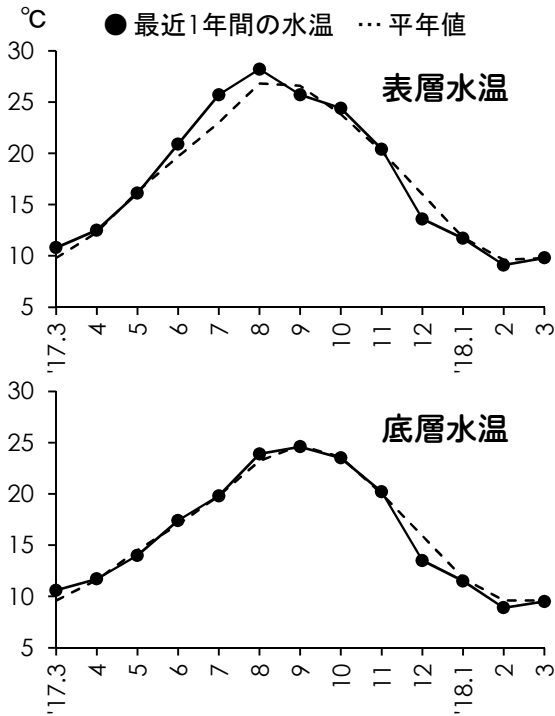
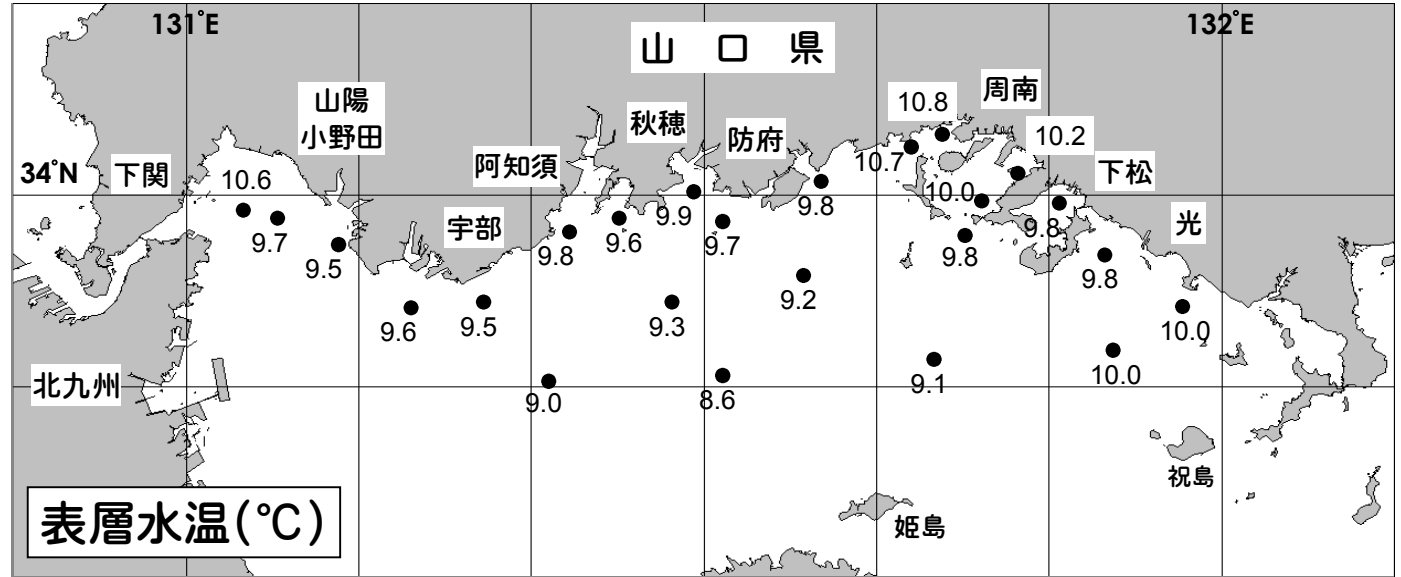
平成30年3月7・10日調査

山口県水産研究センター 内海研究部  
TEL:083-984-2116 FAX:083-984-2209

## 1. 水温

※全調査点の平均値

	表層	底層
観測値	9.8 °C	9.5 °C
平年差	0.0 °C	-0.1 °C
前年差	-1.0 °C	-1.1 °C



◎ 概況 平年に比べて、表層では「低め基調の平年並み」、底層では「低め基調の平年並み」でした。

◎ 詳細 調査点ごとにみると、表層では8.6~10.8°C (平年差-1.1~+1.0°C) の範囲、底層では8.5~11.2°C (平年差-1.3~+1.5°C) の範囲にあり、平年に比べて、表層では「やや低め」~「やや高め」、底層では「かなり低め」~「かなり高め」でした。

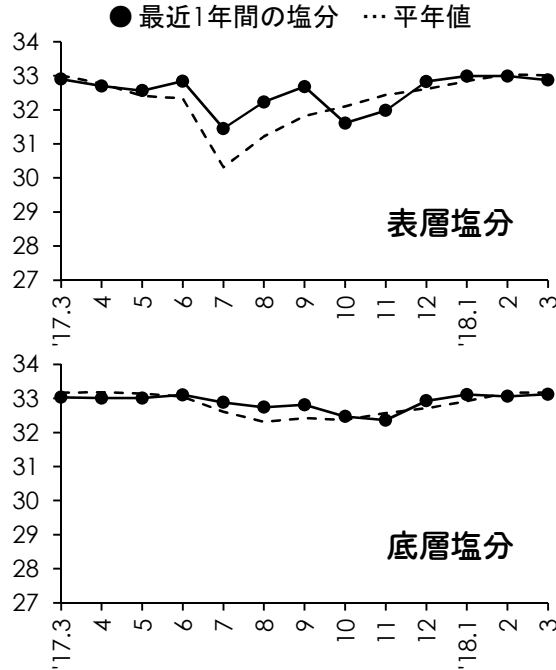
## 2. 塩分

◎ 概況 平年に比べて、表層では「低め基調の平年並み」、底層では「低め基調の平年並み」でした。

※全調査点の平均値

	表層	底層
観測値	32.87	33.12
平年差	-0.14	-0.05
前年差	-0.03	+0.09

◎ 詳細 調査点ごとにみると、表層では31.60~33.55の範囲、底層では32.56~33.91の範囲にあり、平年に比べて、表層では「かなり低め」~「やや高め」、底層では「やや低め」~「やや高め」でした。



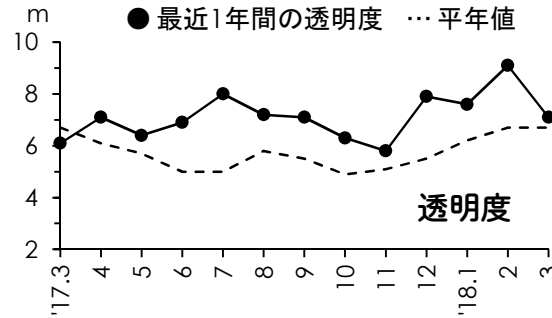
## 3. 透明度

◎ 概況 平年に比べて「高め基調の平年並み」でした。

※全調査点の平均値

	—
観測値	7.1 m
平年差	+0.4 m
前年差	+1.0 m

◎ 詳細 調査点ごとにみると2.0~14.0mの範囲にあり、平年に比べて「かなり低め」~「甚だ高め」でした。



## 4. 赤潮・クラゲ等の情報

◎ 赤潮

◎ クラゲ

沖合域でアカクラゲが確認されました。

◎ その他の情報



調査船「せと」

## 5. お知らせ

- ◎ 周防灘定線調査は、毎月上旬に実施しています。
- ◎ 平年値における「平年」は、1981年(S56年)から2010年(H22年)までの30年間です。
- ◎ 「底層」は海底から1m上の層です。
- ◎ 次回の観測は4月上旬の予定です。天候などによって変更になる場合があります。
- ◎ 観測結果は、山口県のWEBサイト「海鳴りネットワーク」にも掲載しています。