

海洋観測結果速報 (周防灘定線調査)

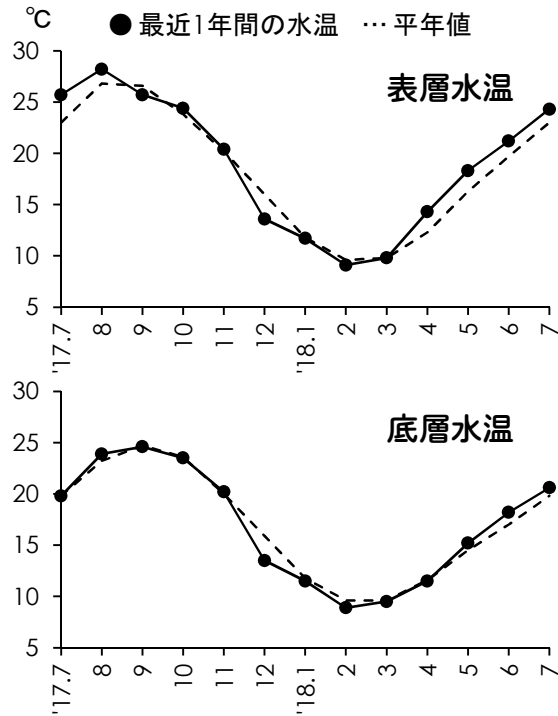
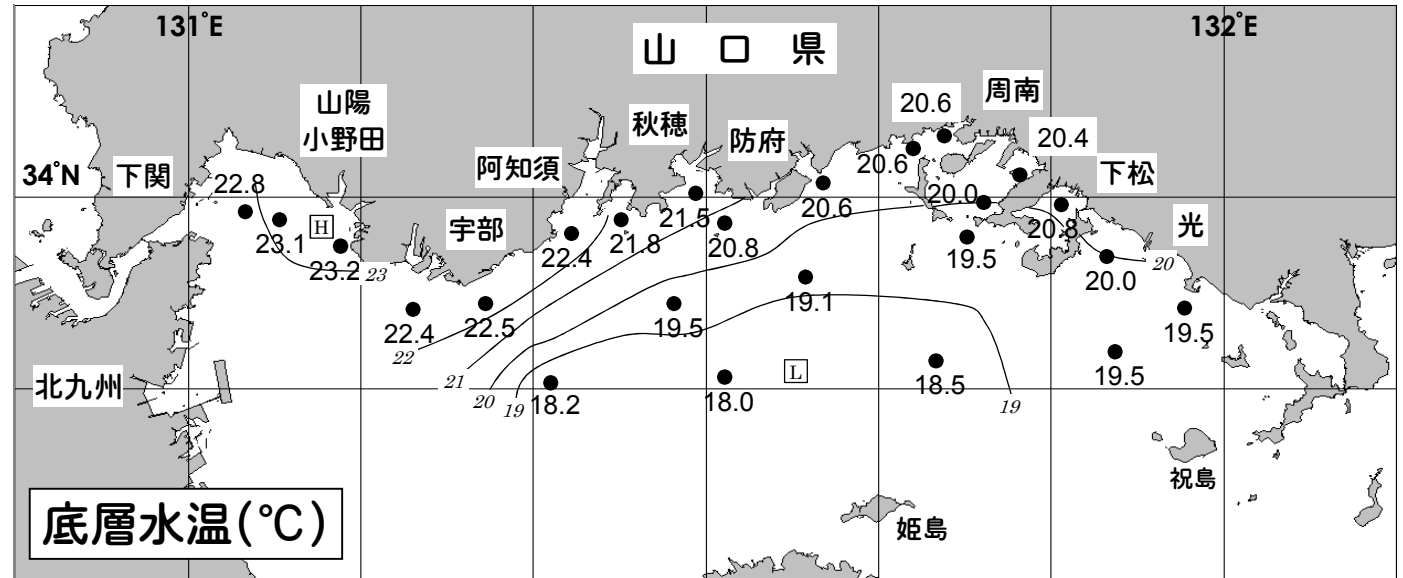
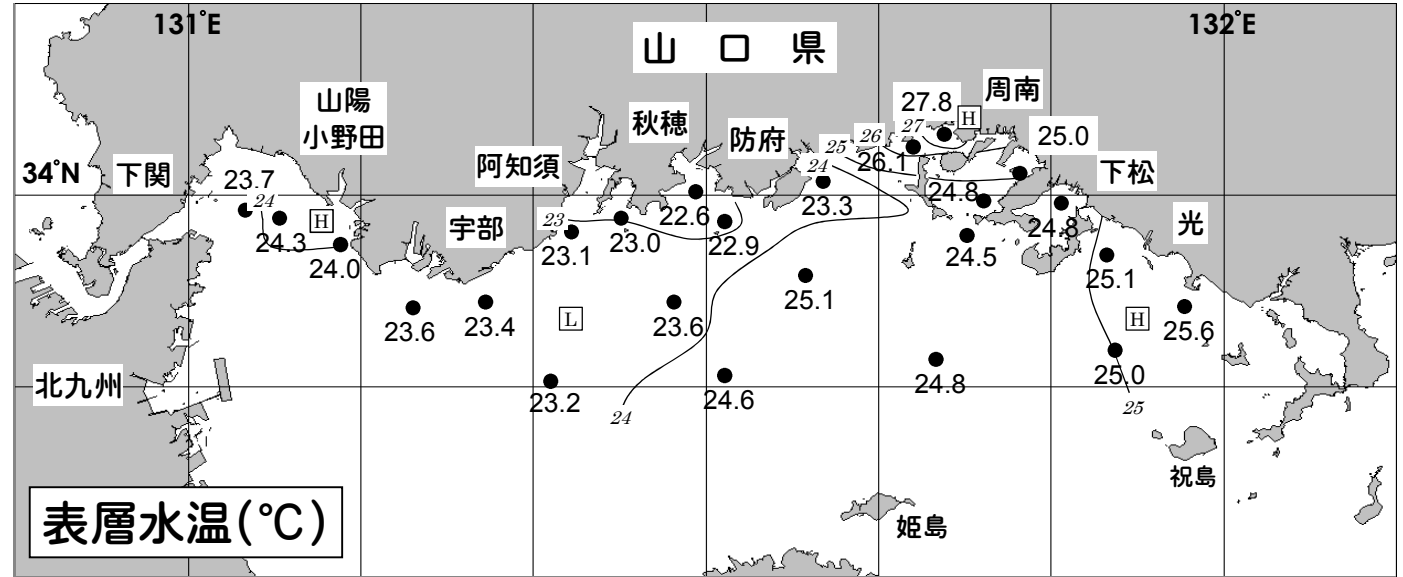
平成30年7月9・10日調査

山口県水産研究センター 内海研究部
TEL:083-984-2116 FAX:083-984-2209

1. 水温

※全調査点の平均値

	表層	底層
観測値	24.3 °C	20.6 °C
平年差	+1.3 °C	+0.8 °C
前年差	-1.4 °C	+0.8 °C



◎ 概況 平年に比べて、表層では「やや高め」、底層では「やや高め」でした。

◎ 詳細 調査点ごとにみると、表層では22.6~27.8°C (平年差-0.1~+4.6°C) の範囲、底層では18.0~23.2°C (平年差-0.1~+1.6°C) の範囲にあり、平年に比べて、表層では「低め基調の平年並み」~「甚だ高め」、底層では「低め基調の平年並み」~「かなり高め」でした。

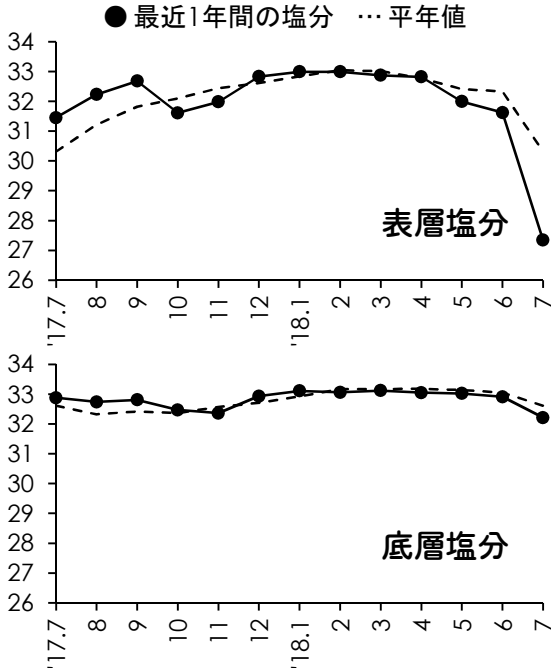
2. 塩分

◎ 概況 平年に比べて、表層では「やや低め」、底層では「やや低め」でした。

※全調査点の平均値

	表層	底層
観測値	27.34	32.21
平年差	-2.97	-0.40
前年差	-4.11	-0.67

◎ 詳細 調査点ごとにみると、表層では18.19~31.05の範囲、底層では30.03~33.03の範囲にあり、平年に比べて、表層では「甚だ低め」~「低め基調の平年並み」、底層では「かなり低め」~「高め基調の平年並み」でした。



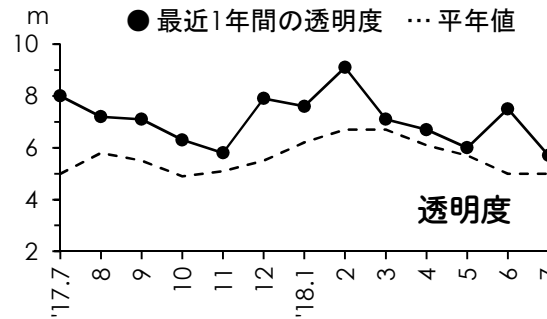
3. 透明度

◎ 概況 平年に比べて「高め基調の平年並み」でした。

※全調査点の平均値

	—
観測値	5.7 m
平年差	+0.7 m
前年差	-2.3 m

◎ 詳細 調査点ごとにみると2.5~12.0mの範囲にあり、平年に比べて「かなり低め」~「甚だ高め」でした。



4. 赤潮・クラゲ等の情報

◎ 赤潮

徳山港周辺で着色域(水色36:はいみのき)が確認されました。検鏡の結果、原因種は珪藻類(キートセロス属・シュードニッチア属)でした。

◎ クラゲ

所々でミズクラゲが確認されました。

◎ その他の情報

7月上旬の大雨の影響で、木や竹を始め様々な漂流物が存在していますので、十分にご注意ください。



5. お知らせ

- ◎ 周防灘定線調査は、毎月上旬に実施しています。
- ◎ 平年値における「平年」は、1981年(S56年)から2010年(H22年)までの30年間です。
- ◎ 「底層」は海底から1m上の層です。
- ◎ 次回の観測は8月上旬の予定です。天候などによって変更になる場合があります。
- ◎ 観測結果は、山口県のWEBサイト「海鳴りネットワーク」にも掲載しています。