

海洋観測結果速報 (周防灘定線調査)

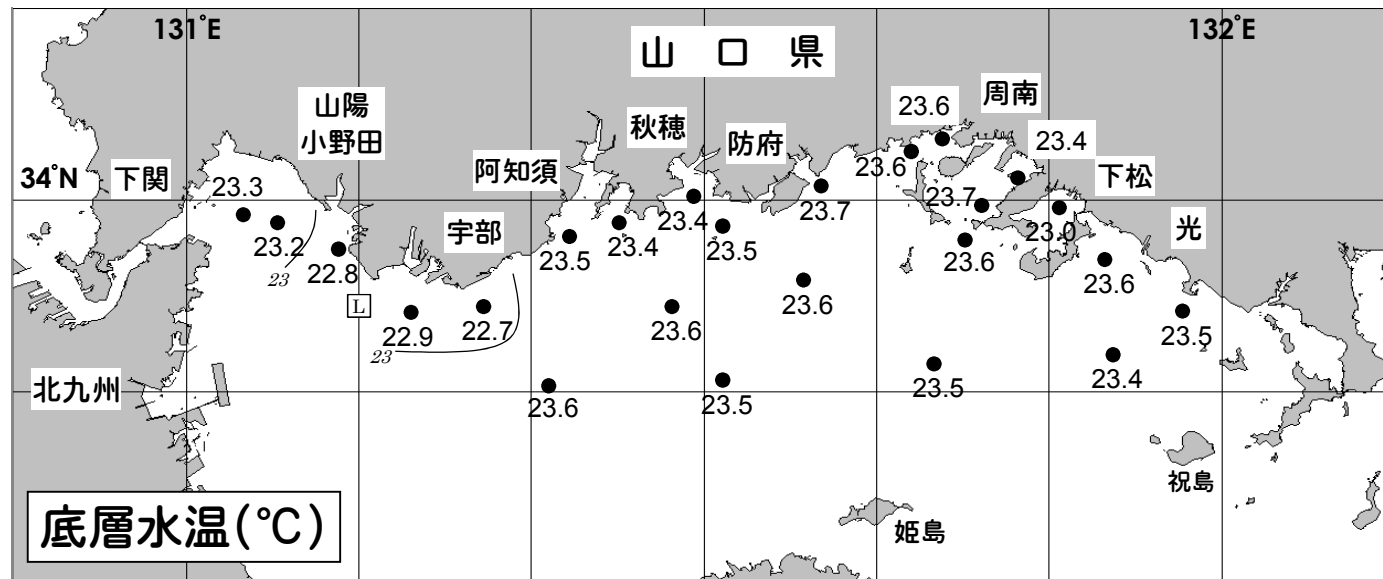
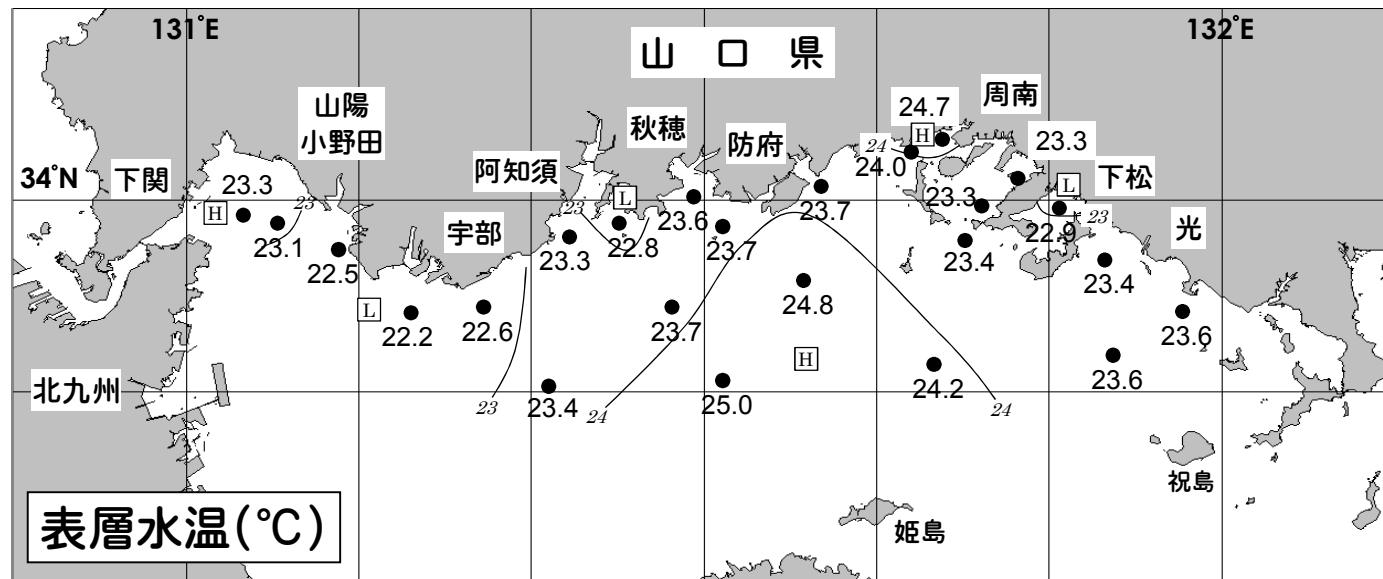
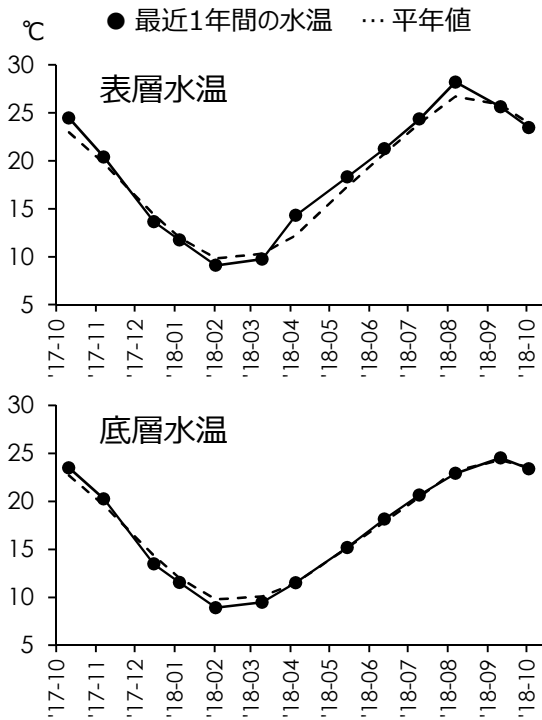
2018年10月2・3日調査

山口県水産研究センター 内海研究部
TEL:083-984-2116 FAX:083-984-2209

1. 水温

※全調査点の平均値

	表層	底層
観測値	23.4 °C	23.4 °C
平年差	-0.4 °C	-0.2 °C
前年差	-1.0 °C	-0.1 °C



◎ 概況 平年に比べて、表層では「低め基調の平年並み」、底層では「低め基調の平年並み」でした。

◎ 詳細 調査点ごとにみると、表層では22.2～25.0°C（平年差-1.6～+1.1°C）の範囲、底層では22.7～23.7°C（平年差-0.9～+0.2°C）の範囲にあり、平年に比べて、表層では「かなり低め」～「やや高め」、底層では「やや低め」～「高め基調の平年並み」でした。

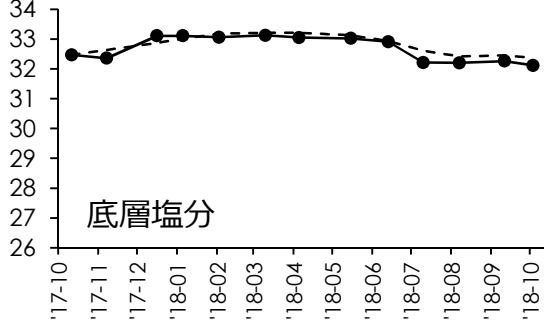
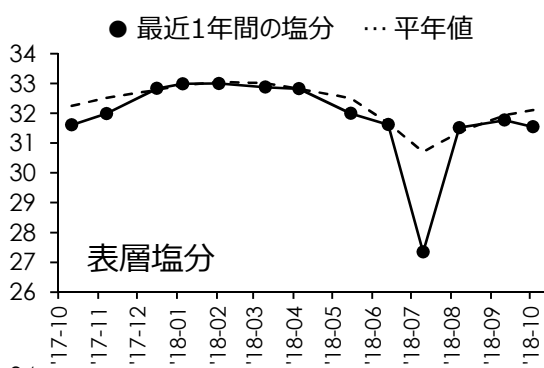
2. 塩分

◎ 概況 平年に比べて、表層では「やや低め」、底層では「低め基調の平年並み」でした。

※全調査点の平均値

	表層	底層
観測値	31.54	32.12
平年差	-0.56	-0.26
前年差	-0.06	-0.35

◎ 詳細 調査点ごとにみると、表層では28.53～32.49の範囲、底層では31.31～32.59の範囲にあり、平年に比べて、表層では「はなはだ低め」～「やや高め」、底層では「かなり低め」～「やや高め」でした。



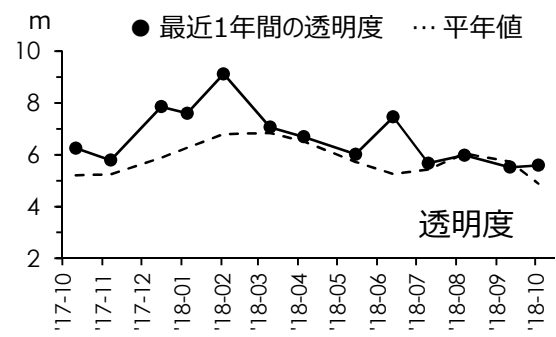
3. 透明度

◎ 概況 平年に比べて「高め基調の平年並み」でした。

※全調査点の平均値

	平均値
観測値	5.6 m
平年差	+0.7 m
前年差	-0.7 m

◎ 詳細 調査点ごとにみると、2.0～11.5mの範囲にあり、平年に比べて「低め基調の平年並み」～「はなはだ高め」でした。



4. 赤潮・クラゲ等の情報

◎ 赤潮 赤潮の発生は確認されませんでした。

◎ クラゲ

◎ その他の情報



5. お知らせ

- ◎ 周防灘定線調査は 毎月上旬に実施しています。
- ◎ 平年値における「平年」は 1981年(S56年)から2010年(H22年)まで の30年間です。
- ◎ 「底層」は 海底から1m上の層 です。
- ◎ 次回の観測は 11月上旬 の予定です。天候などによって変更になる場合があります。
- ◎ 観測結果は 山口県のWEBサイト「海鳴りネットワーク」にも掲載しています。