

# 海洋観測結果速報 (周防灘定線調査)

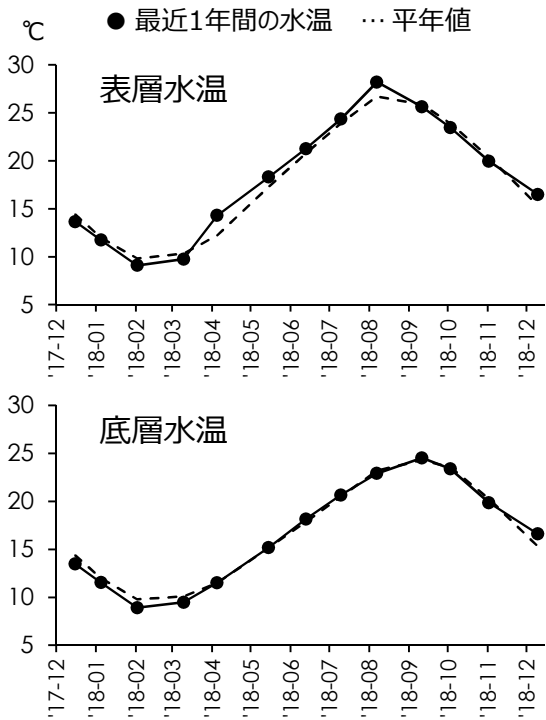
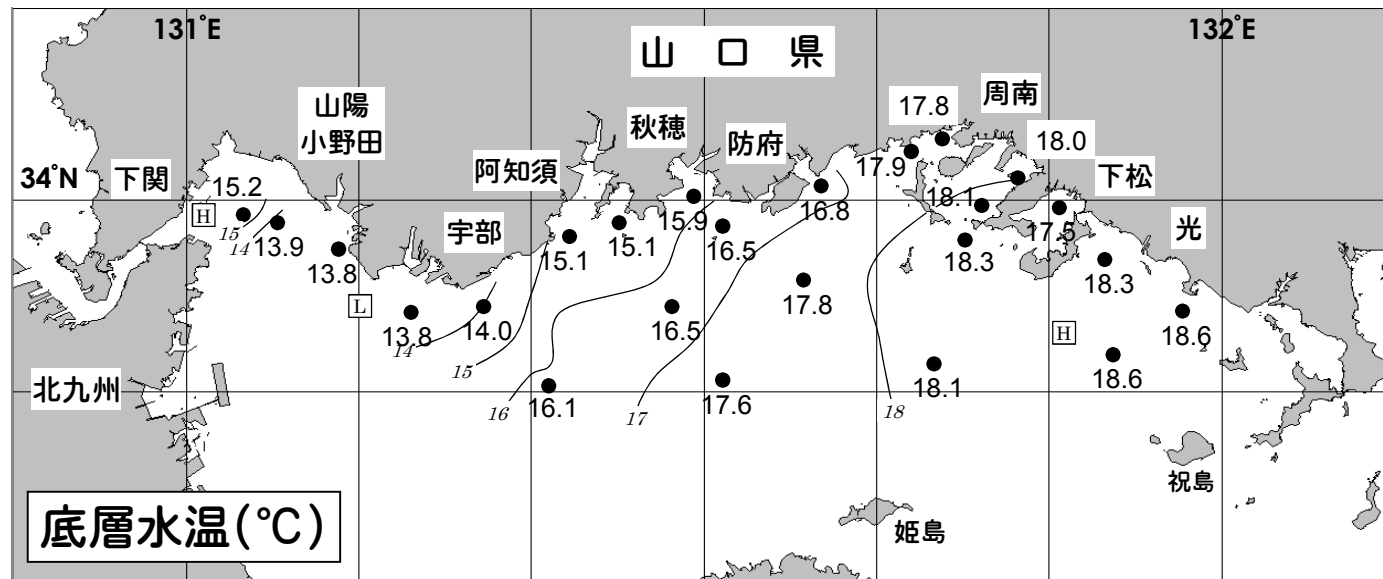
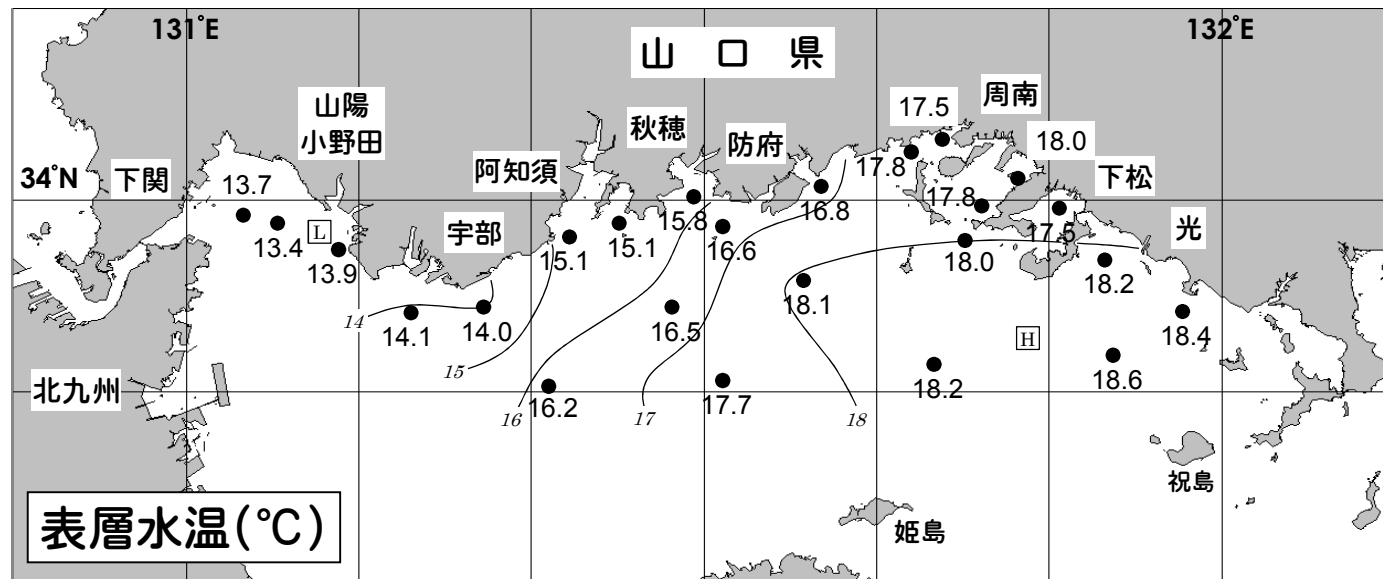
2018年12月6・10日調査

山口県水産研究センター 内海研究部  
TEL:083-984-2116 FAX:083-984-2209

## 1. 水温

※全調査点の平均値

	表層	底層
観測値	16.5 °C	16.6 °C
平年差	+1.1 °C	+1.3 °C
前年差	+2.8 °C	+3.1 °C



◎ 概況 平年に比べて、表層では「やや高め」、底層では「やや高め」でした。

◎ 詳細 調査点ごとにみると、表層では13.4～18.6°C（平年差-0.3～+2.2°C）の範囲、底層では13.8～18.6°C（平年差+0.2～+2.2°C）の範囲にあり、平年に比べて、表層では「低め基調の平年並み」～「はなはだ高め」、底層では「高め基調の平年並み」～「はなはだ高め」でした。

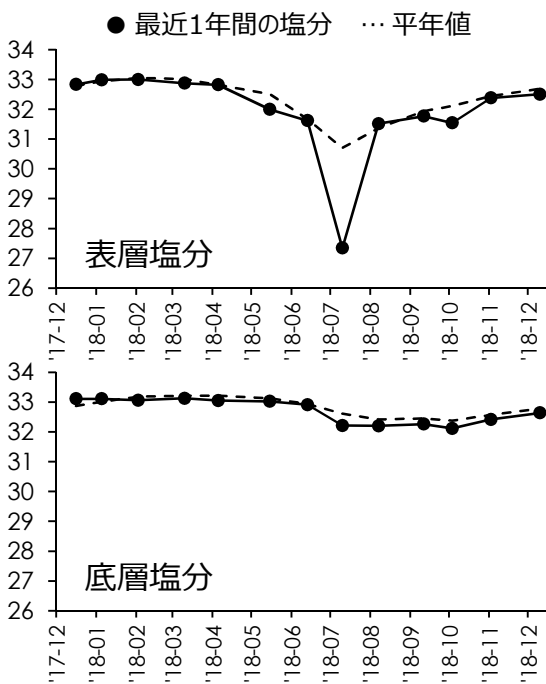
## 2. 塩分

◎ 概況 平年に比べて、表層では「低め基調の平年並み」、底層では「低め基調の平年並み」でした。

※全調査点の平均値

	表層	底層
観測値	32.50	32.64
平年差	-0.18	-0.14
前年差	-0.30	-0.50

◎ 詳細 調査点ごとにみると、表層では32.15～32.91の範囲、底層では32.15～33.73の範囲にあり、平年に比べて、表層では「やや低め」～「高め基調の平年並み」、底層では「やや低め」～「やや高め」でした。



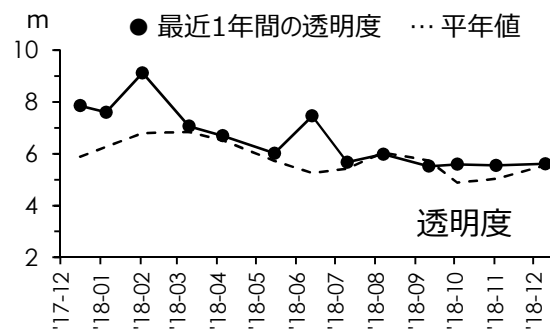
## 3. 透明度

◎ 概況 平年に比べて「高め基調の平年並み」でした。

※全調査点の平均値

	平均値
観測値	5.6 m
平年差	+0.1 m
前年差	-2.2 m

◎ 詳細 調査点ごとにみると、3.5～11.0mの範囲にあり、平年に比べて「かなり低め」～「かなり高め」でした。



## 4. 赤潮・クラゲ等の情報

◎ 赤潮  
赤潮の発生は確認されませんでした。

◎ クラゲ

◎ その他の情報



調査船「せと」

## 5. お知らせ

- ◎ 周防灘定線調査は 毎月上旬に実施しています。
- ◎ 平年値における「平年」は 1981年(S56年)から2010年(H22年)まで の30年間です。
- ◎ 「底層」は 海底から1m上の層 です。
- ◎ 次回の観測は 1月上旬 の予定です。天候などによって変更になる場合があります。
- ◎ 観測結果は 山口県のWEBサイト「海鳴りネットワーク」にも掲載しています。

海鳴りネットワーク

検索