

海洋観測結果速報 (周防灘定線調査)

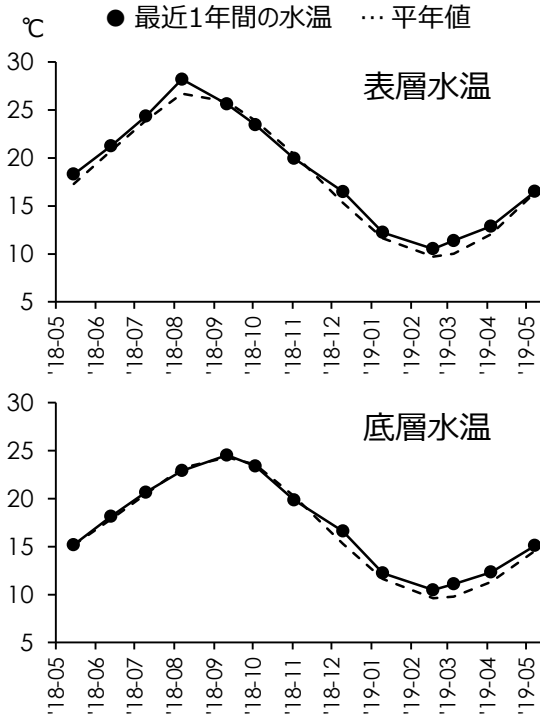
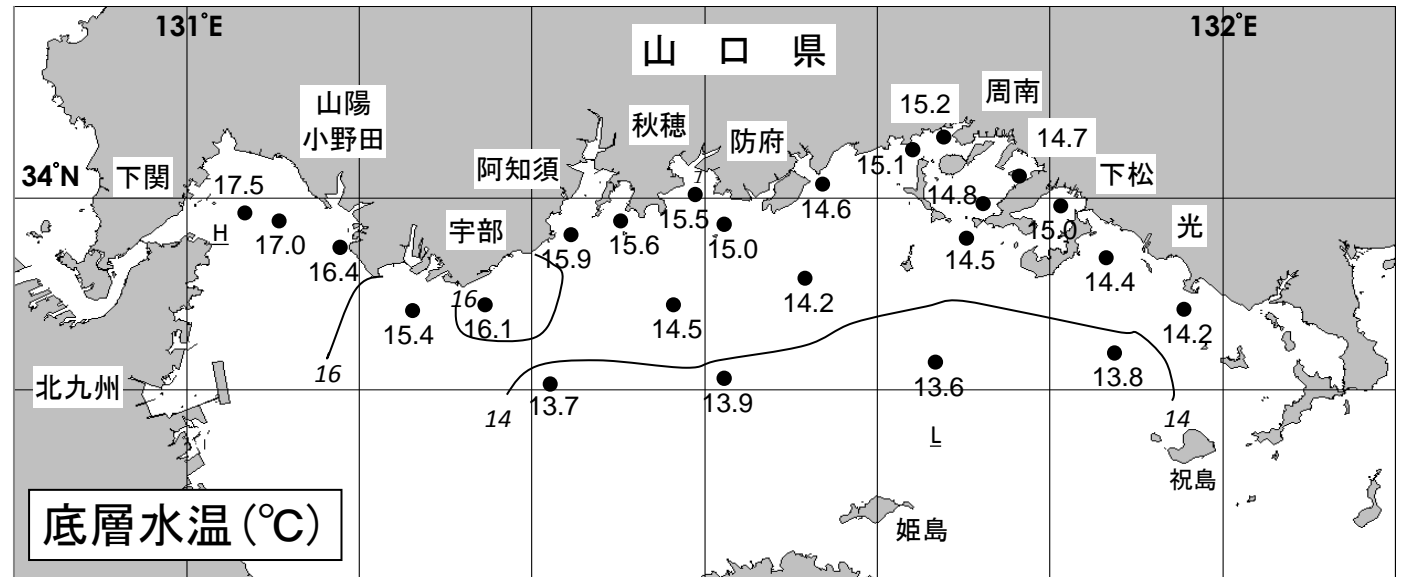
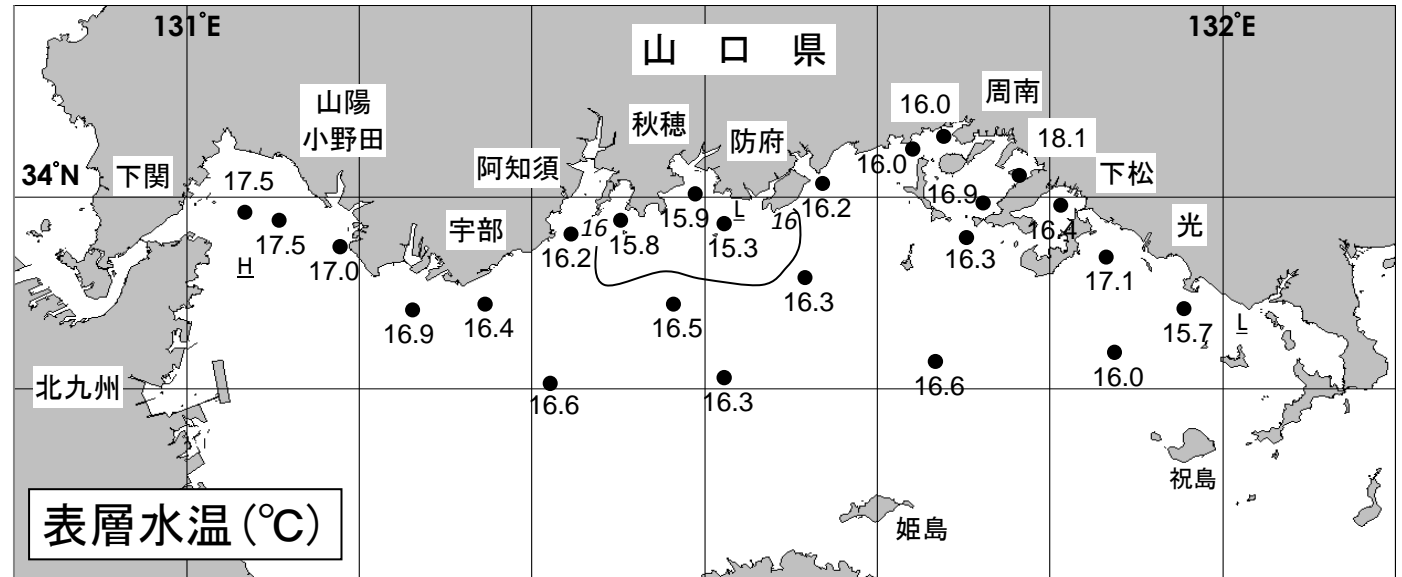
2019年 5月 7・8日 調査

山口県水産研究センター 内海研究部
TEL:083-984-2116 FAX:083-984-2209

1. 水温

※全調査点の平均値

	表層	底層
観測値	16.5 °C	15.1 °C
平年差	+0.1 °C	+0.6 °C
前年差	- °C	- °C



◎ 概況 平年に比べて、表層では「高め基調の平年並み」、底層では「高め基調の平年並み」でした。

◎ 詳細 調査点ごとに見ると、表層では15.3~18.1°C (平年差-0.8~+0.9°C) の範囲、底層では13.6~17.5°C (平年差+0.1~+1.1°C) の範囲にあり、平年に比べて、表層では「やや低め」~「やや高め」、底層では「高め基調の平年並み」~「やや高め」でした。

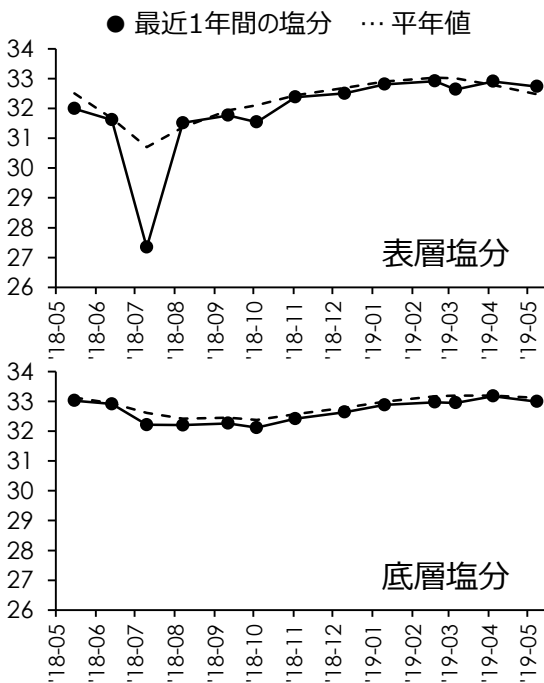
2. 塩分

◎ 概況 平年に比べて、表層では「高め基調の平年並み」、底層では「低め基調の平年並み」でした。

※全調査点の平均値

	表層	底層
観測値	32.74	32.99
平年差	+0.27	-0.12
前年差	+0.70	0.00

◎ 詳細 調査点ごとにみると、表層では31.84～33.21の範囲、底層では32.52～33.31の範囲にあり、平年に比べて、表層では「やや低め」～「やや高め」、底層では「やや低め」～「高め基調の平年並み」でした。



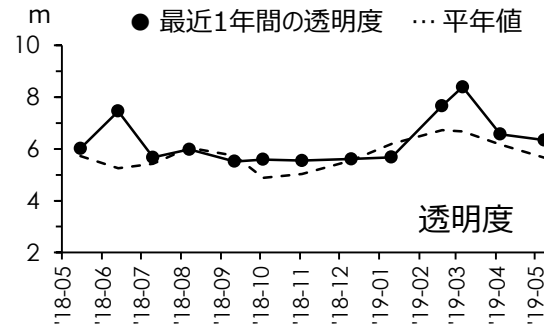
3. 透明度

◎ 概況 平年に比べて「高め基調の平年並み」でした。

※全調査点の平均値

	平均値
観測値	6.3 m
平年差	+0.7 m
前年差	+0.3 m

◎ 詳細 調査点ごとにみると、3.5～15.0mの範囲にあり、平年に比べて「低め基調の平年並み」～「かなり高め」でした。



4. 赤潮・クラゲ等の情報

◎ 赤潮
赤潮の発生は確認されませんでした。

◎ クラゲ
所々でミズクラゲ、アカクラゲが確認されました。

◎ その他の情報



調査船「せと」

5. お知らせ

- ◎ 周防灘定線調査は 毎月上旬に実施しています。
- ◎ 平年値における「平年」は 1981年(S56年)から2010年(H22年)まで の30年間です。
- ◎ 「底層」は 海底から1m上の層 です。
- ◎ 次回の観測は 6月上旬 の予定です。天候などによって変更になる場合があります。
- ◎ 観測結果は 山口県のWEBサイト「海鳴りネットワーク」にも掲載しています。