

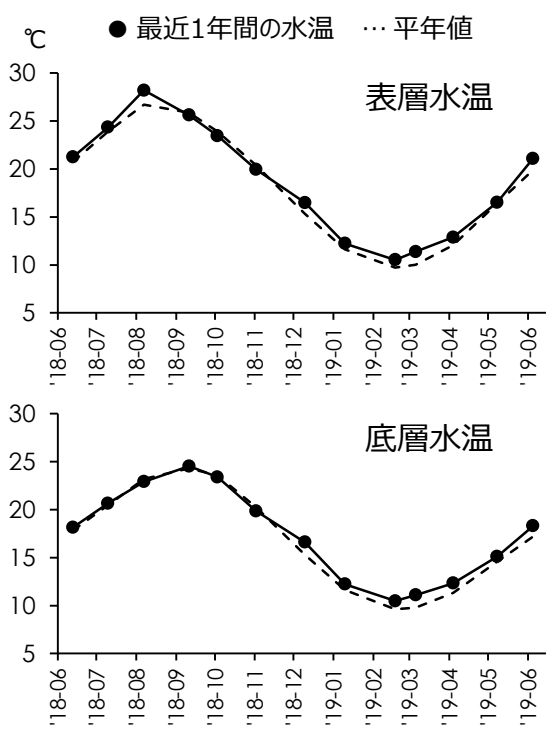
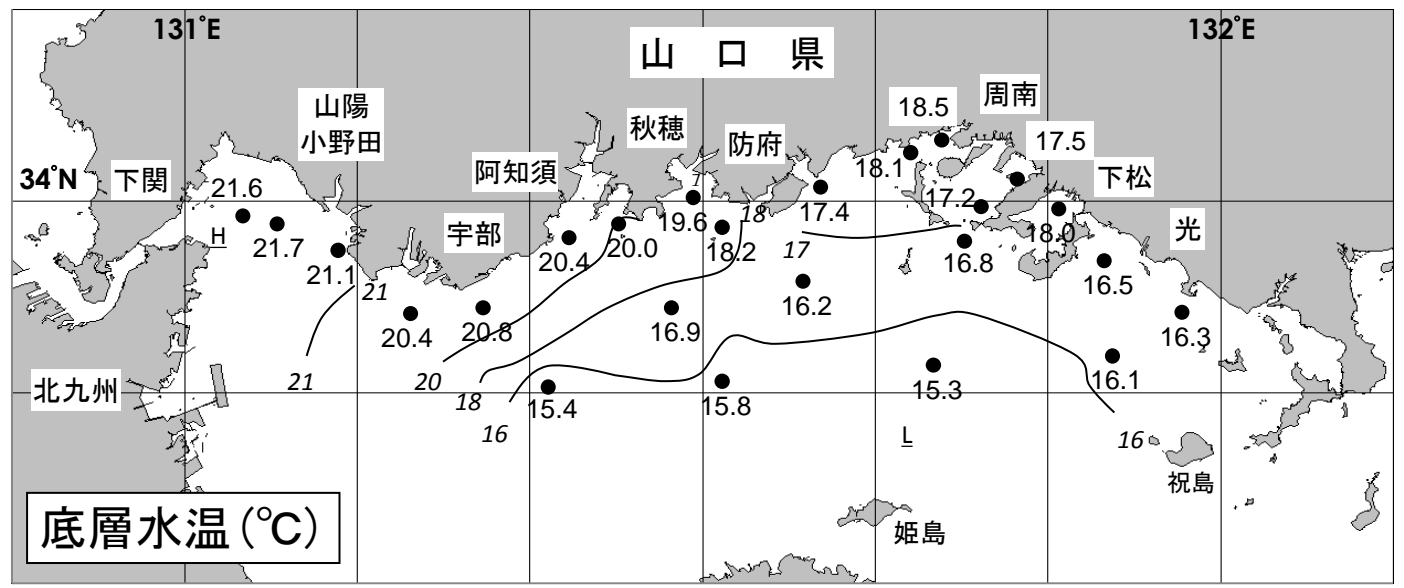
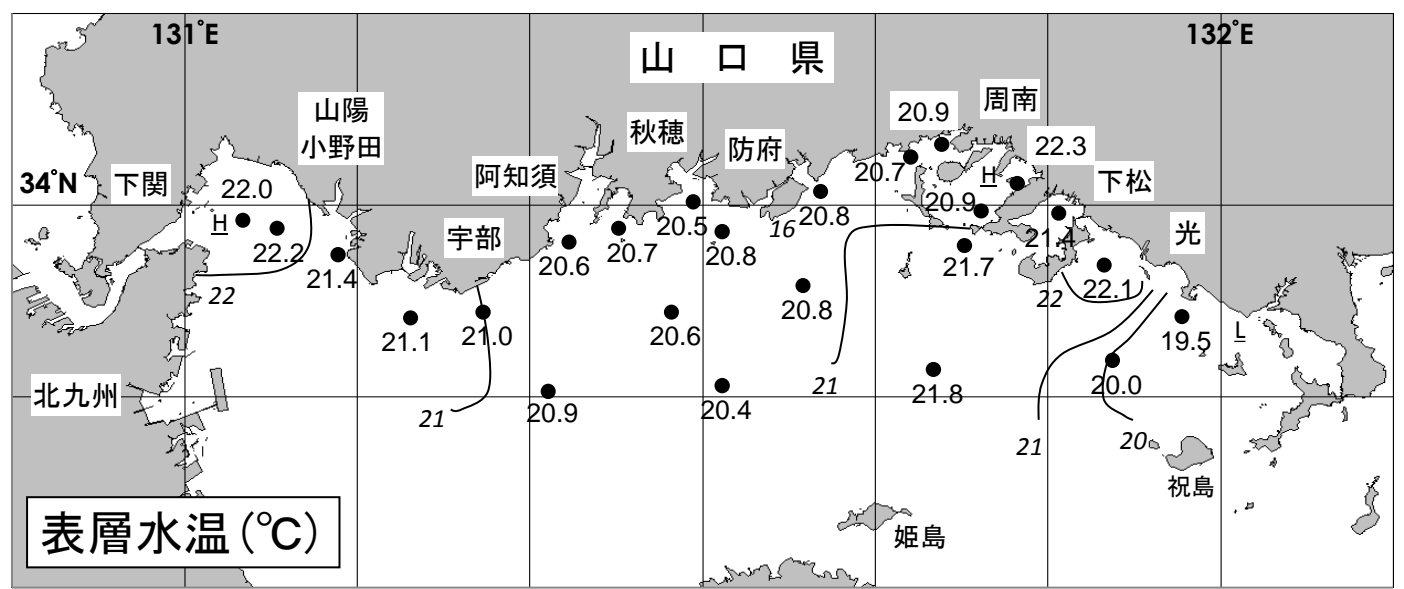
# 海洋観測結果速報 (周防灘定線調査)

2019年6月4・5日調査  
山口県水産研究センター 内海研究部  
TEL:083-984-2116 FAX:083-984-2209

## 1. 水温

※全調査点の平均値

	表層	底層
観測値	21.1 °C	18.3 °C
平年差	+1.2 °C	+1.1 °C
前年差	- °C	- °C



◎ 概況 平年に比べて、表層では「やや高め」、底層では「やや高め」でした。  
◎ 詳細 調査点ごとにみると、表層では19.5~22.3°C (平年差 -0.5~+2.3°C) の範囲、底層では15.3~21.7°C (平年差 -0.2~+2.2°C) の範囲にあり、平年に比べて、表層では「低め基調の平年並み」~「はなはだ高め」、底層では「低め基調の平年並み」~「はなはだ高め」でした。

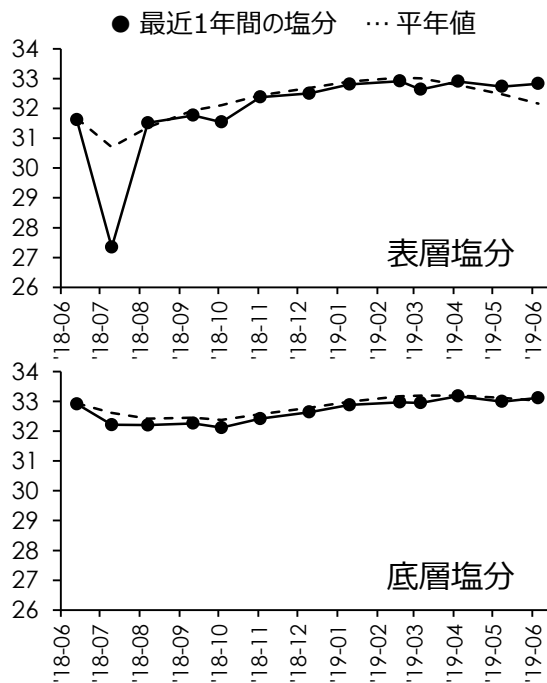
## 2. 塩分

◎ 概況 平年に比べて、表層では「高め基調の平年並み」、底層では「高め基調の平年並み」でした。

※全調査点の平均値

	表層	底層
観測値	32.83	33.12
平年差	+0.67	+0.10
前年差	+1.20	+0.20

◎ 詳細 調査点ごとにみると、表層では31.78～33.14の範囲、底層では32.77～33.47の範囲にあり、平年に比べて、表層では「高め基調の平年並み」～「やや高め」、底層では「低め基調の平年並み」～「やや高め」でした。



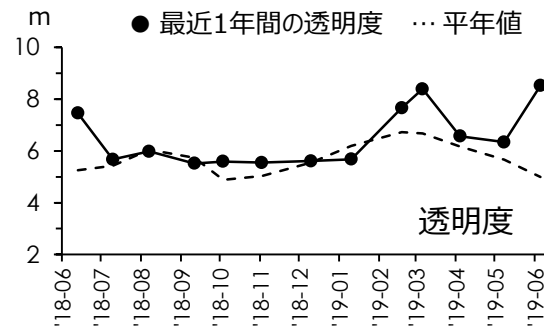
## 3. 透明度

◎ 概況 平年に比べて「はなはだ高め」でした。

※全調査点の平均値

	平均値
観測値	8.5 m
平年差	+3.5 m
前年差	+1.1 m

◎ 詳細 調査点ごとにみると、3.0～18.0mの範囲にあり、平年に比べて「高め基調の平年並み」～「はなはだ高め」でした。



## 4. 赤潮・クラゲ等の情報

◎ 赤潮  
赤潮の発生は確認されませんでした。

◎ クラゲ  
所々でミズクラゲ、アカクラゲが確認されました。

◎ その他の情報



調査船「せと」

## 5. お知らせ

- ◎ 周防灘定線調査は 毎月上旬に実施しています。
- ◎ 平年値における「平年」は 1981年(S56年)から2010年(H22年)まで の30年間です。
- ◎ 「底層」は 海底から1m上の層 です。
- ◎ 次回の観測は 7月上旬 の予定です。天候などによって変更になる場合があります。
- ◎ 観測結果は 山口県のWEBサイト「海鳴りネットワーク」にも掲載しています。