

# 海洋観測結果速報 (周防灘定線調査)

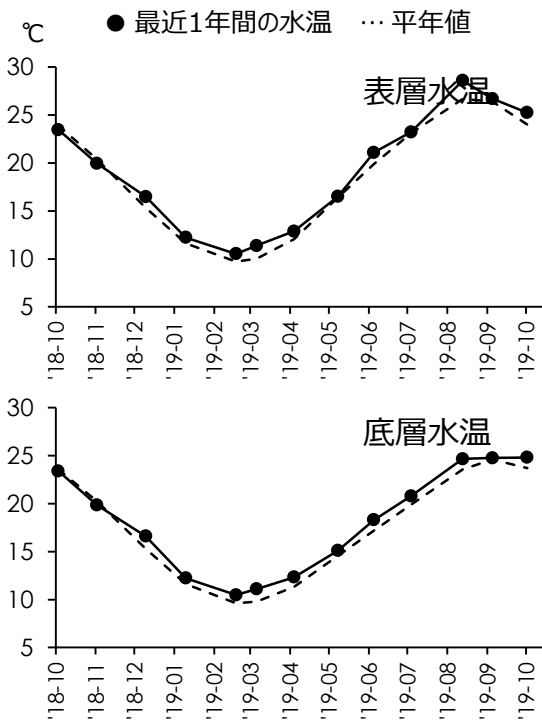
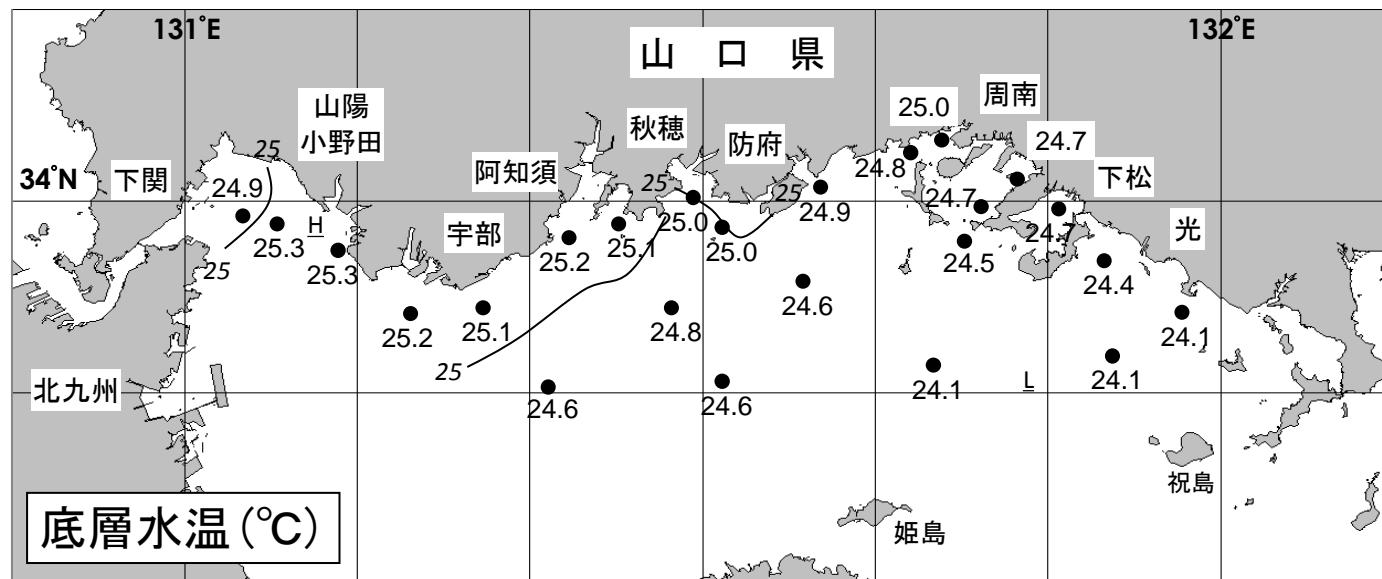
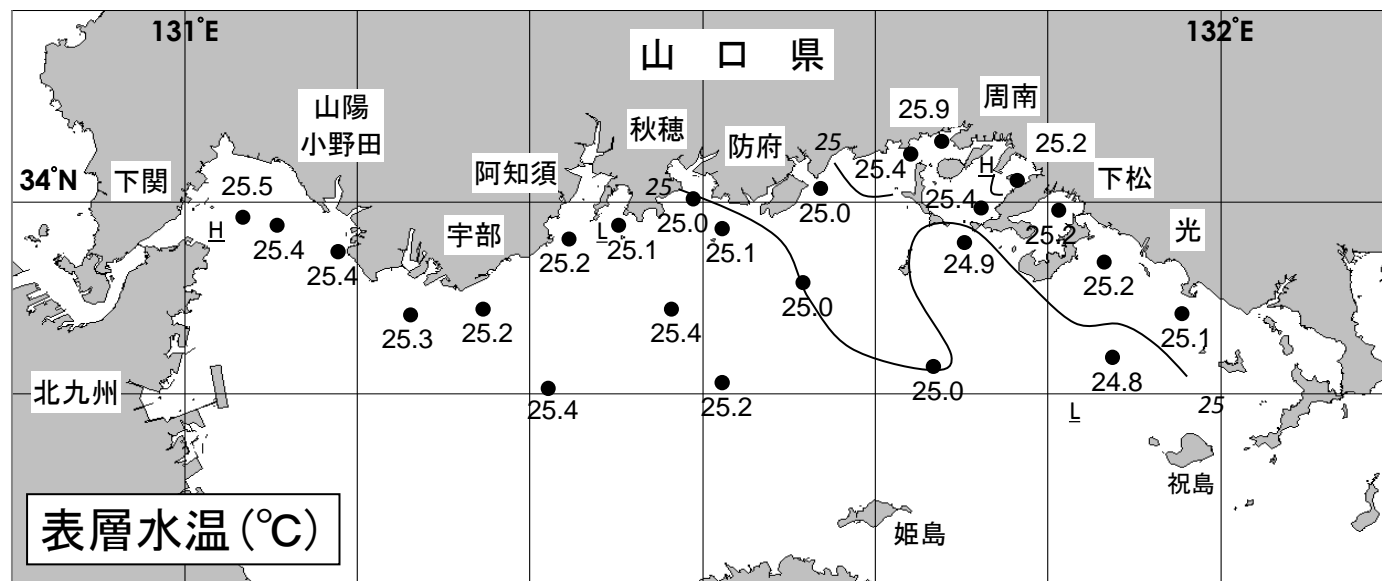
2019年10月1・2日調査

山口県水産研究センター 内海研究部  
TEL:083-984-2116 FAX:083-984-2209

## 1. 水温

※全調査点の平均値

	表層	底層
観測値	25.2 °C	24.8 °C
平年差	+1.2 °C	+1.1 °C
前年差	+1.8 °C	+1.4 °C



◎ 概況 平年に比べて、表層では「かなり高め」、底層では「かなり高め」でした。

◎ 詳細 調査点ごとにみると、表層では24.8~25.9°C (平年差+0.8~+2.0°C) の範囲、底層では24.1~25.3°C (平年差+0.6~+1.5°C) の範囲にあり、平年に比べて、表層では「やや高め」~「はなはだ高め」、底層では「やや高め」~「かなり高め」でした。

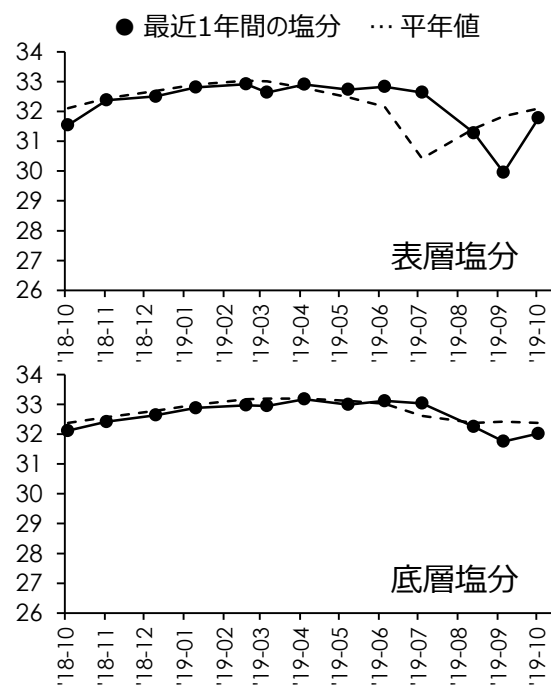
## 2. 塩分

◎ 概況 平年に比べて、表層では「低め基調の平年並み」、底層では「やや低め」でした。

※全調査点の平均値

	表層	底層
観測値	31.78	32.02
平年差	-0.32	-0.35
前年差	+0.20	-0.10

◎ 詳細 調査点ごとにみると、表層では31.09～32.60の範囲、底層では31.13～32.75の範囲にあり、平年に比べて、表層では「かなり低め」～「高め基調の平年並み」、底層では「かなり低め」～「低め基調の平年並み」でした。



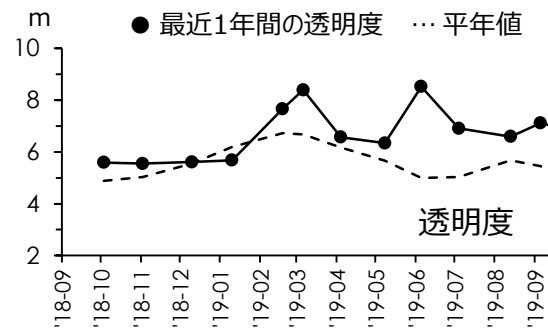
## 3. 透明度

◎ 概況 平年に比べて「かなり高め」でした。

※全調査点の平均値

	平均値
観測値	6.8 m
平年差	+1.9 m
前年差	+1.2 m

◎ 詳細 調査点ごとにみると、3.5～16.5mの範囲にあり、平年に比べて「低め基調の平年並み」～「はなはだ高め」でした。



## 4. 赤潮・クラゲ等の情報

◎ 赤潮 赤潮の発生は確認されませんでした。

◎ クラゲ 防府市沖でユウレイクラゲが確認されました。

◎ その他の情報



調査船「せと」

## 5. お知らせ

- ◎ 周防灘定線調査は 毎月上旬に実施しています。
- ◎ 平年値における「平年」は 1981年(S56年)から2010年(H22年)まで の30年間です。
- ◎ 「底層」は 海底から1m上の層 です。
- ◎ 次回の観測は 11月上旬 の予定です。天候などによって変更になる場合があります。
- ◎ 観測結果は 山口県のWEBサイト「海鳴りネットワーク」にも掲載しています。