

海洋観測結果速報 (周防灘定線調査)

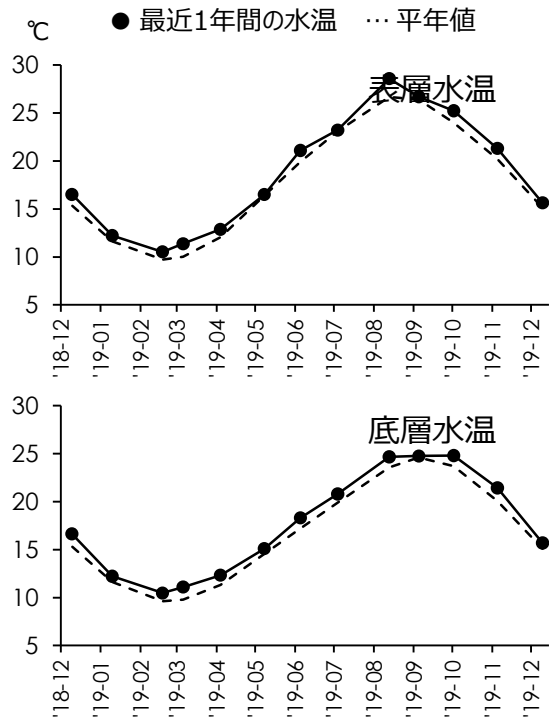
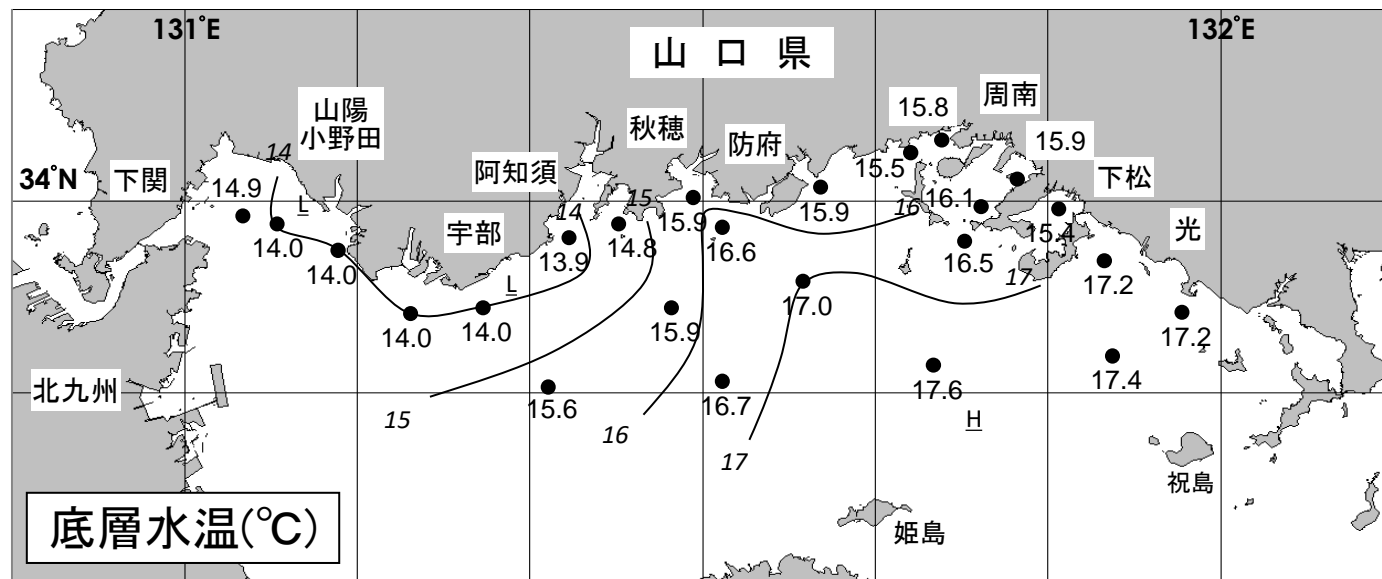
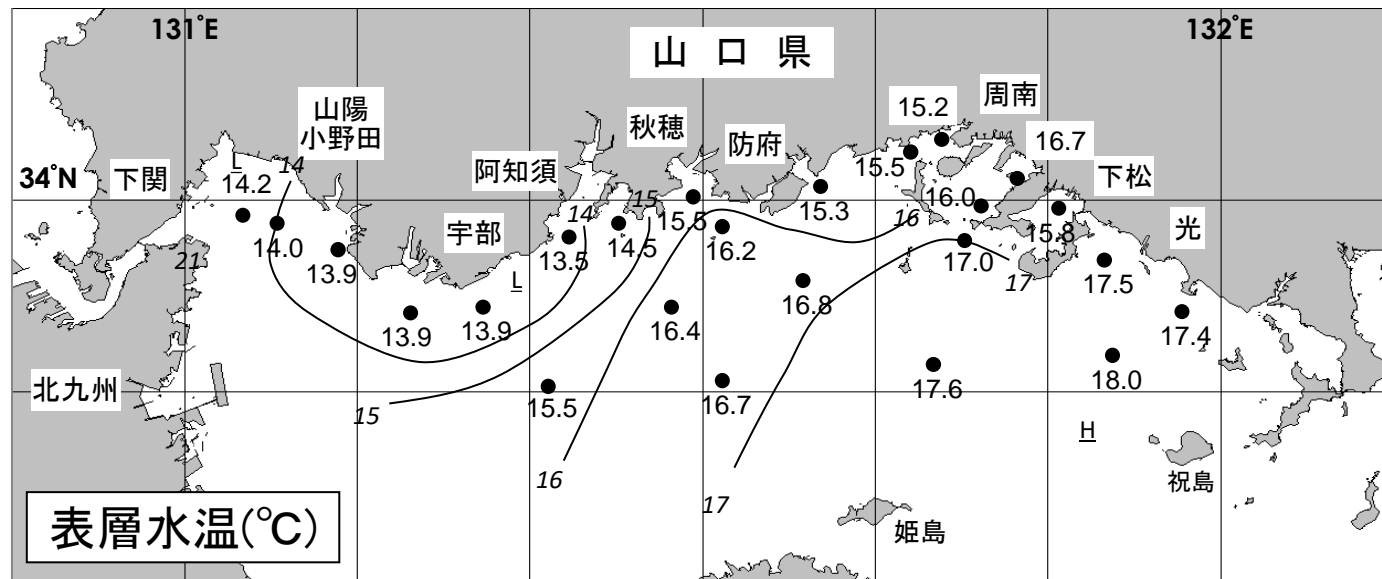
2019年12月9・10日調査

山口県水産研究センター 内海研究部
TEL:083-984-2116 FAX:083-984-2209

1. 水温

※全調査点の平均値

	表層	底層
観測値	15.6℃	15.7℃
平年差	+0.5℃	+0.6℃
前年差	-0.8℃	-0.9℃



◎ 概況 平年に比べて、表層では「高め基調の平年並み」、底層では「高め基調の平年並み」でした。

◎ 詳細 調査点ごとにみると、表層では13.5~18.0℃(平年差-0.6~+1.3℃)の範囲、底層では13.9~17.6℃(平年差-0.2~+1.3℃)の範囲にあり、平年に比べて、表層では「低め基調の平年並み」~「やや高め」、底層では「低め基調の平年並み」~「やや高め」でした。

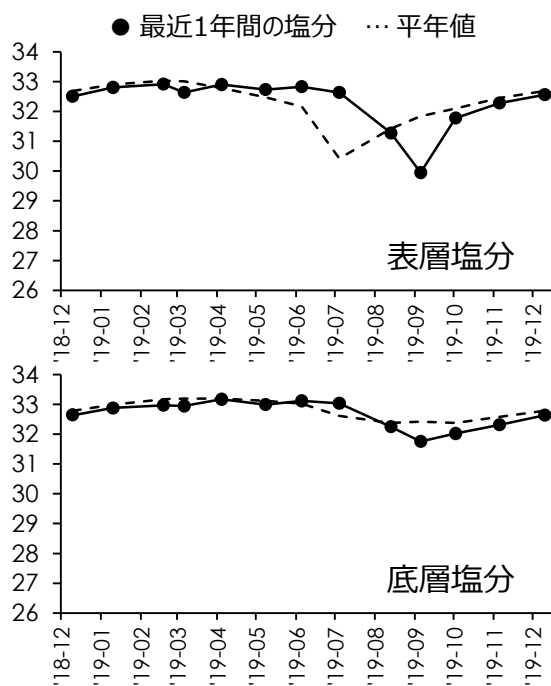
2. 塩分

◎ 概況 平年に比べて、表層では「低め基調の平年並み」、底層では「低め基調の平年並み」でした。

※全調査点の平均値

	表層	底層
観測値	32.56	32.64
平年差	-0.13	-0.15
前年差	+0.10	0.00

◎ 詳細 調査点ごとにみると、表層では32.12～33.07の範囲、底層では32.14～33.54の範囲にあり、平年に比べて、表層では「低め基調の平年並み」～「高め基調の平年並み」、底層では「やや低め」～「高め基調の平年並み」でした。



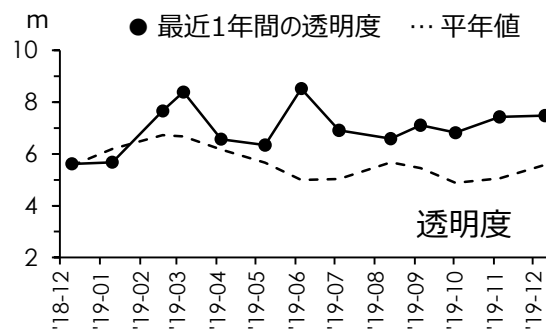
3. 透明度

◎ 概況 平年に比べて「やや高め」でした。

※全調査点の平均値

	平均値
観測値	7.5 m
平年差	+1.9 m
前年差	+1.9 m

◎ 詳細 調査点ごとにみると、4.0～13.5mの範囲にあり、平年に比べて「低め基調の平年並み」～「はなはだ高め」でした。



4. 赤潮・クラゲ等の情報

◎ 赤潮
赤潮の発生は確認されませんでした。

◎ クラゲ
防府市沖でユウレイクラゲが確認されました。

◎ その他の情報



調査船「せと」

5. お知らせ

- ◎ 周防灘定線調査は 毎月上旬に実施しています。
- ◎ 平年値における「平年」は 1981年(S56年)から2010年(H22年)まで の30年間です。
- ◎ 「底層」は 海底から1m上の層 です。
- ◎ 次回の観測は 1月上旬 の予定です。天候などによって変更になる場合があります。
- ◎ 観測結果は 山口県のWEBサイト「海鳴りネットワーク」にも掲載しています。

海鳴りネットワーク

検索