

海洋観測結果速報 (周防灘定線調査)

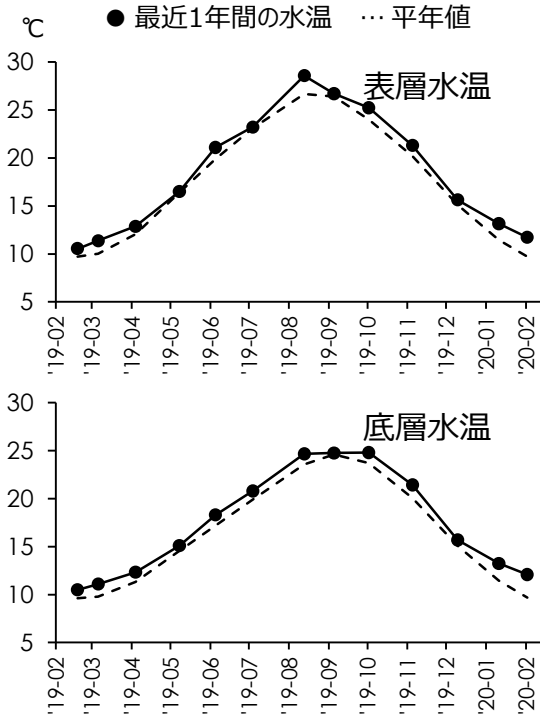
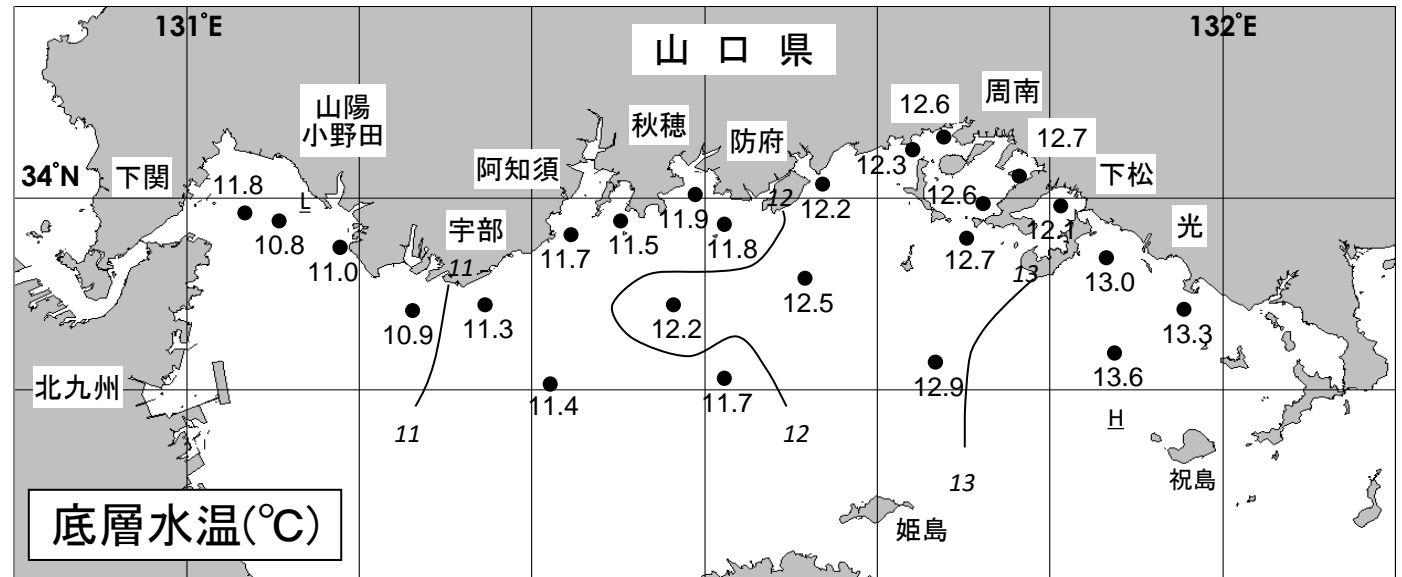
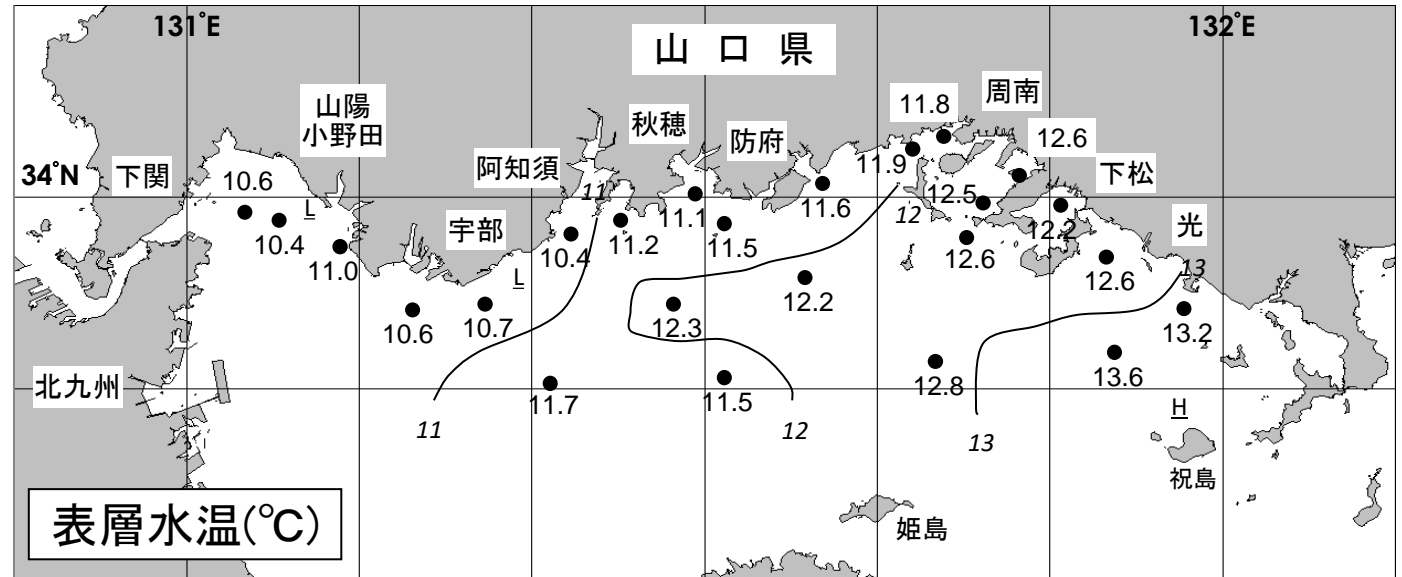
2020年2月1・2日調査

山口県水産研究センター 内海研究部
TEL:083-984-2116 FAX:083-984-2209

1. 水温

※全調査点の平均値

	表層	底層
観測値	11.7 °C	12.1 °C
平年差	+2.0 °C	+2.4 °C
前年差	- °C	- °C



◎ 概況 平年に比べて、表層では「はなはだ高め」、底層では「はなはだ高め」でした。

◎ 詳細 調査点ごとにもみると、表層では10.4~13.6°C (平年差+1.5~+2.7°C) の範囲、底層では10.8~13.6°C (平年差+1.8~+3.0°C) の範囲にあり、平年に比べて、表層では「かなり高め」~「はなはだ高め」、底層では「かなり高め」~「はなはだ高め」でした。

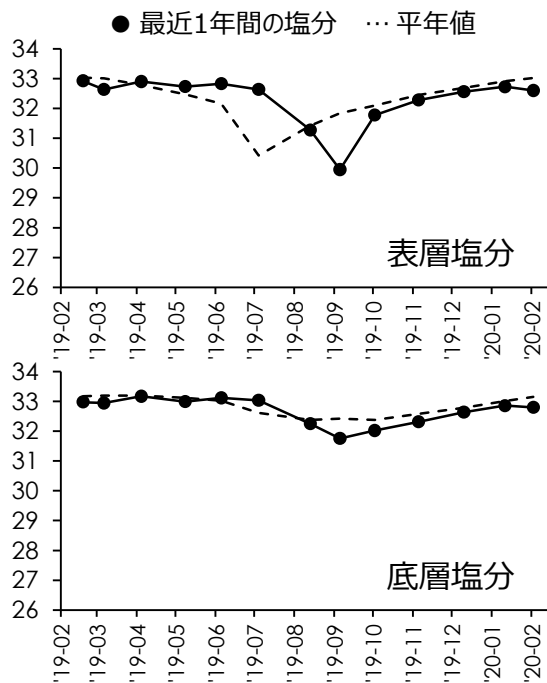
2. 塩分

◎ 概況 平年に比べて、表層では「やや低め」、底層では「やや低め」でした。

※全調査点の平均値

	表層	底層
観測値	32.60	32.80
平年差	-0.41	-0.35
前年差	-	-

◎ 詳細 調査点ごとにみると、表層では31.50～33.26の範囲、底層では32.20～33.28の範囲にあり、平年に比べて、表層では「はなはだ低め」～「高め基調の平年並み」、底層では「やや低め」～「低め基調の平年並み」でした。



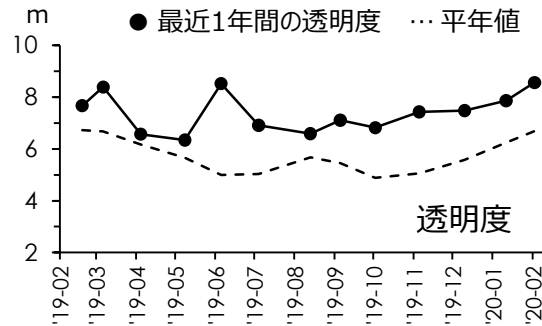
3. 透明度

◎ 概況 平年に比べて「やや高め」でした。

※全調査点の平均値

	平均値
観測値	8.6 m
平年差	+1.9 m
前年差	- m

◎ 詳細 調査点ごとにみると、3.5～13.5mの範囲にあり、平年に比べて「やや低め」～「はなはだ高め」でした。



4. 赤潮・クラゲ等の情報

◎ 赤潮
赤潮の発生は確認されませんでした。

◎ クラゲ

◎ その他の情報



調査船「せと」

5. お知らせ

- ◎ 周防灘定線調査は 毎月上旬に実施しています。
- ◎ 平年値における「平年」は 1981年(S56年)から2010年(H22年)まで の30年間です。
- ◎ 「底層」は 海底から1m上の層 です。
- ◎ 次回の観測は 3月上旬 の予定です。天候などによって変更になる場合があります。
- ◎ 観測結果は 山口県のWEBサイト「海鳴りネットワーク」にも掲載しています。