

海洋観測結果速報 (周防灘定線調査)

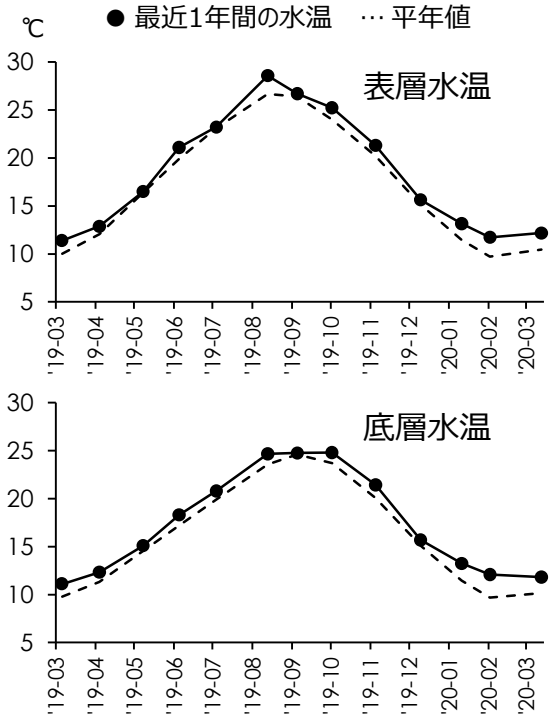
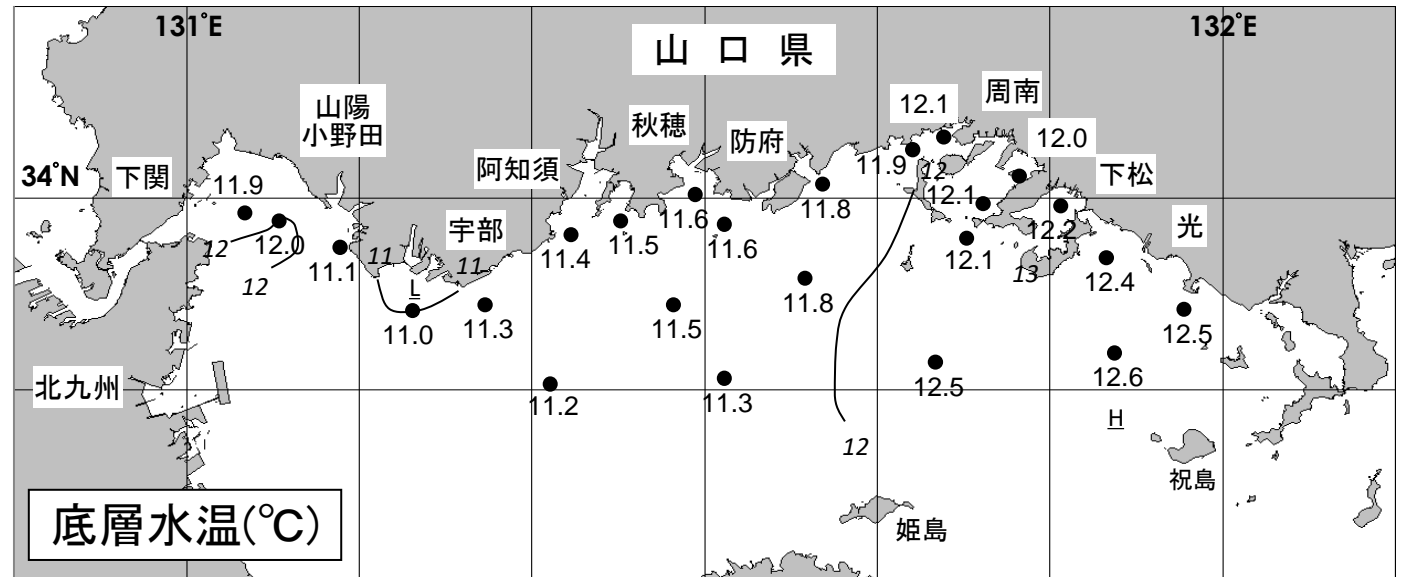
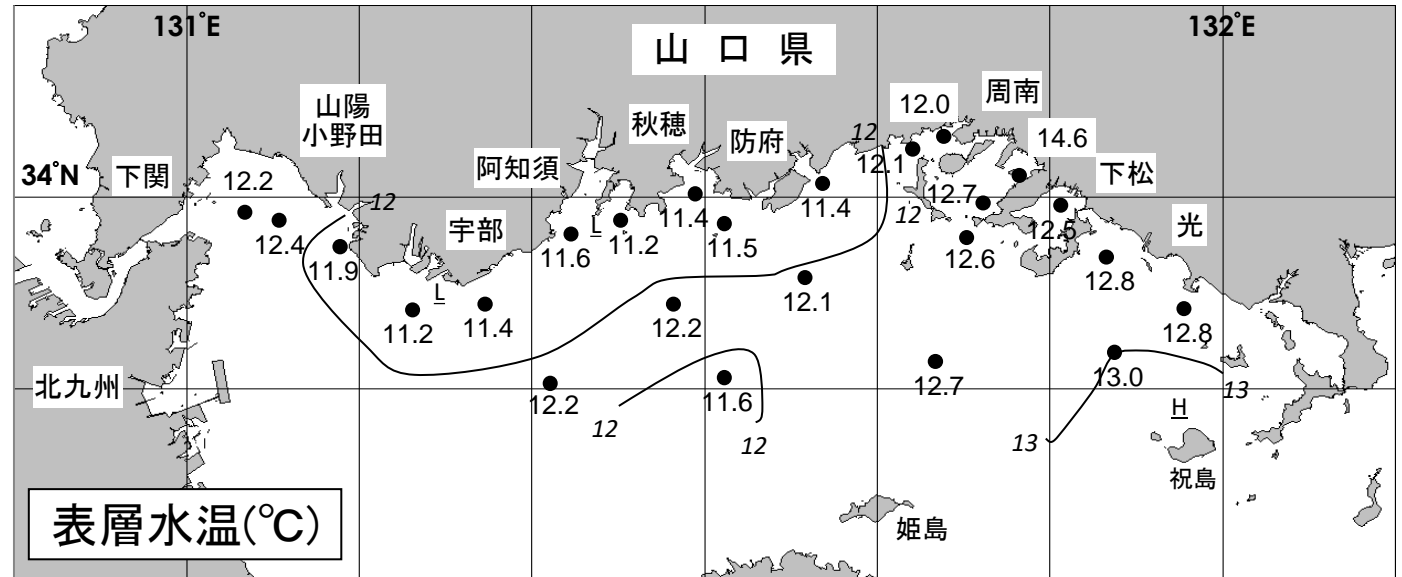
2020年3月12・13日調査

山口県水産研究センター 内海研究部
TEL:083-984-2116 FAX:083-984-2209

1. 水温

※全調査点の平均値

	表層	底層
観測値	12.2 °C	11.8 °C
平年差	+1.7 °C	+1.7 °C
前年差	- °C	- °C



◎ 概況 平年に比べて、表層では「かなり高め」、底層では「かなり高め」でした。

◎ 詳細 調査点ごとにみると、表層では11.2～14.6°C（平年差+1.1～+3.2°C）の範囲、底層では11.0～12.6°C（平年差+1.2～+2.1°C）の範囲にあり、平年に比べて、表層では「やや高め」～「はなはだ高め」、底層では「やや高め」～「はなはだ高め」でした。

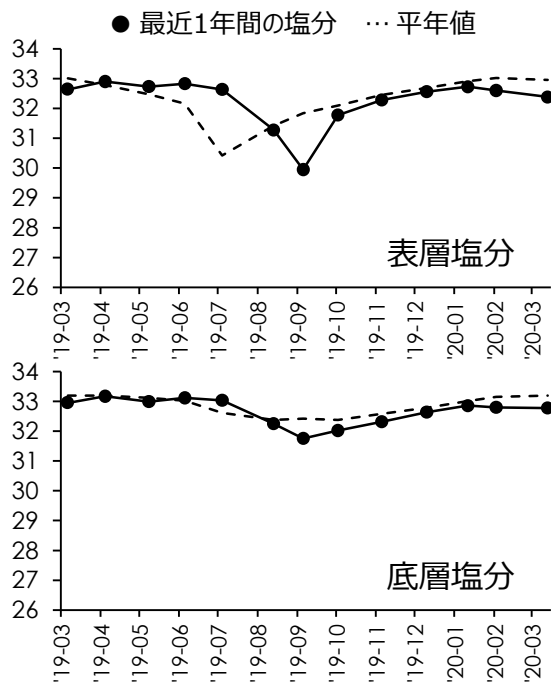
2. 塩分

◎ 概況 平年に比べて、表層では「やや低め」、底層では「やや低め」でした。

※全調査点の平均値

	表層	底層
観測値	32.38	32.78
平年差	-0.57	-0.41
前年差	-0.30	-0.20

◎ 詳細 調査点ごとにみると、表層では31.01～33.39の範囲、底層では31.74～33.40の範囲にあり、平年に比べて、表層では「はなはだ低め」～「高め基調の平年並み」、底層では「かなり低め」～「低め基調の平年並み」でした。



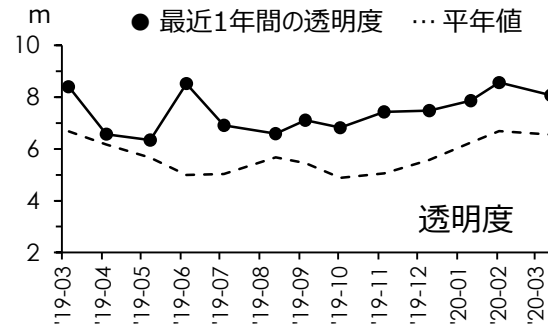
3. 透明度

◎ 概況 平年に比べて「やや高め」でした。

※全調査点の平均値

	平均値
観測値	8.1 m
平年差	+1.5 m
前年差	-0.3 m

◎ 詳細 調査点ごとにみると、2.5～20.5mの範囲にあり、平年に比べて「やや低め」～「はなはだ高め」でした。



4. 赤潮・クラゲ等の情報

◎ 赤潮
赤潮の発生は確認されませんでした。

◎ クラゲ
山口市以東の全域でアカクラゲが確認されました。
所々でミズクラゲが確認されました。

◎ その他の情報



調査船「せと」

5. お知らせ

- ◎ 周防灘定線調査は 毎月上旬に実施しています。
- ◎ 平年値における「平年」は 1981年(S56年)から2010年(H22年)まで の30年間です。
- ◎ 「底層」は 海底から1m上の層 です。
- ◎ 次回の観測は 4月上旬 の予定です。天候などによって変更になる場合があります。
- ◎ 観測結果は 山口県のWEBサイト「海鳴りネットワーク」にも掲載しています。