

海洋観測結果速報 (周防灘定線調査)

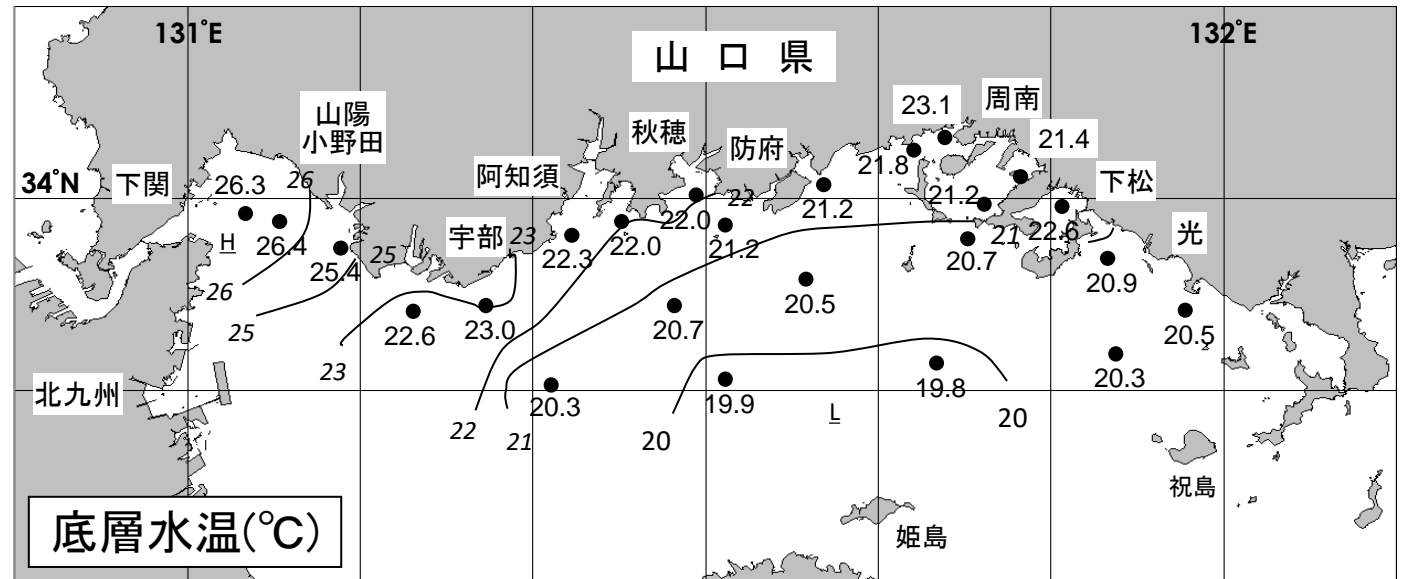
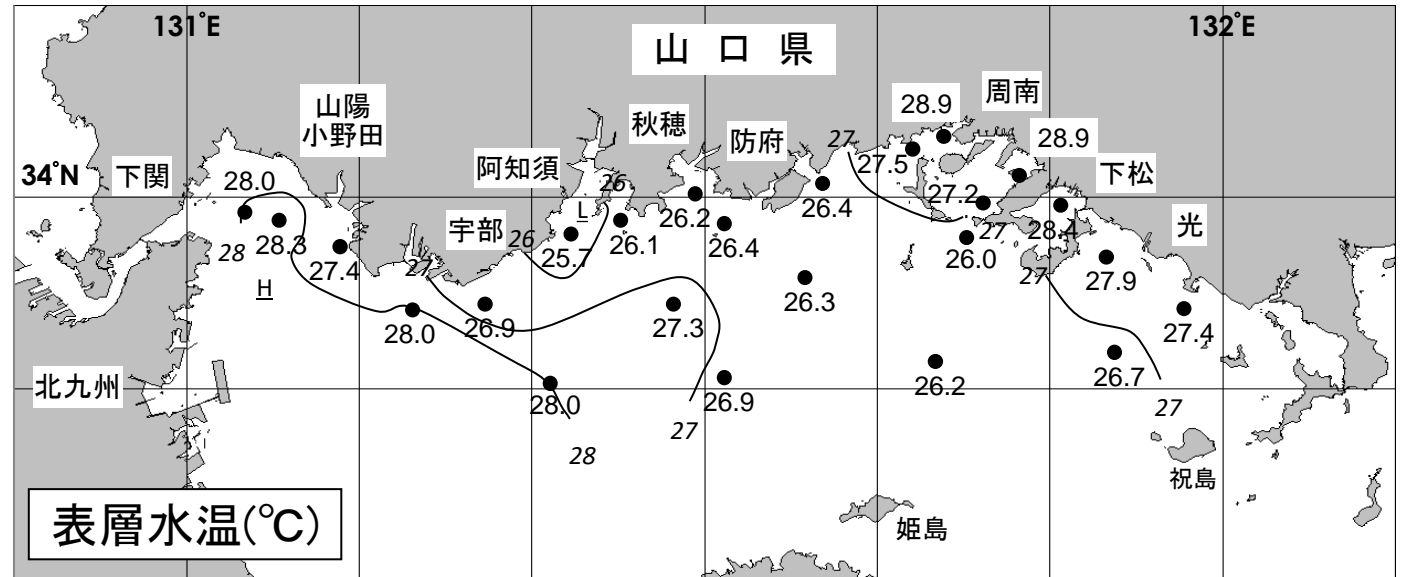
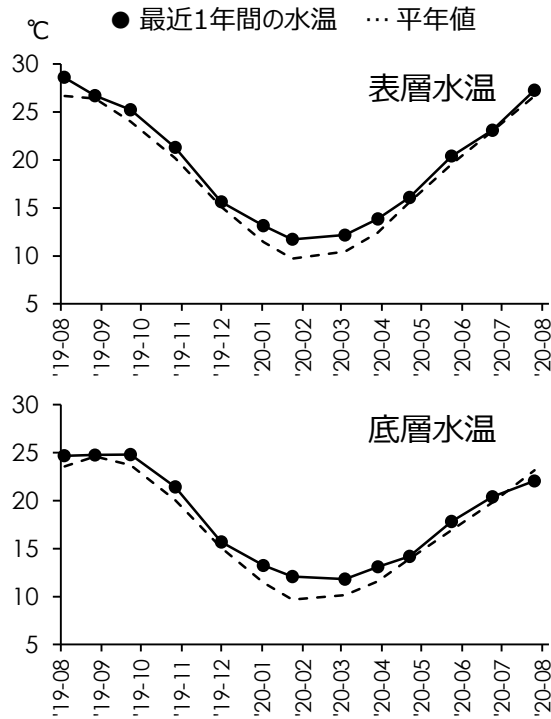
2020年8月3・4日 調査

山口県水産研究センター 内海研究部
TEL:083-984-2116 FAX:083-984-2209

1. 水温

※全調査点の平均値

	表層	底層
観測値	27.3 °C	22.0 °C
平年差	+0.6 °C	-1.1 °C
前年差	- °C	- °C



◎ 概況 平年に比べて、表層では「高め基調の平年並み」、底層では「やや低め」でした。

◎ 詳細 調査点ごとにみると、表層では25.7～28.9°C（平年差-0.9～+1.9°C）の範囲、底層では19.8～26.4°C（平年差-2.4～-0.2°C）の範囲にあり、平年に比べて、表層では「低め基調の平年並み」～「やや高め」、底層では「やや低め」～「低め基調の平年並み」でした。

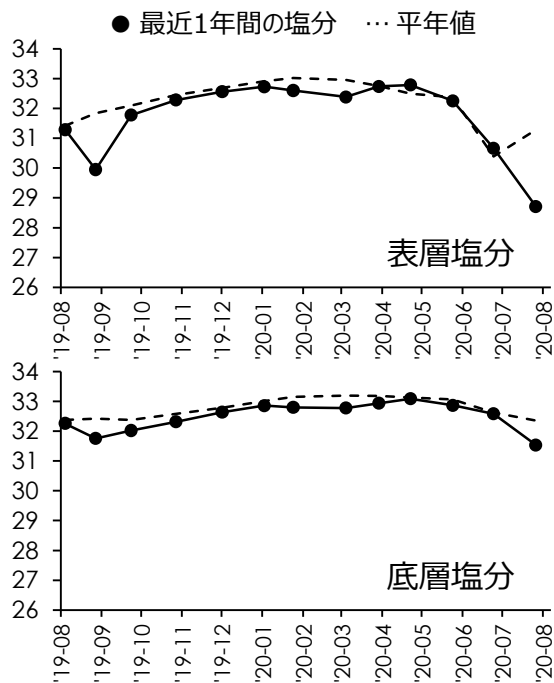
2. 塩分

◎ 概況 平年に比べて、表層では「かなり低め」、底層では「かなり低め」でした。

※全調査点の平均値

	表層	底層
観測値	28.71	31.54
平年差	-2.57	-0.81
前年差	-2.60	-0.70

◎ 詳細 調査点ごとにみると、表層では21.59～30.10の範囲、底層では29.47～32.55の範囲にあり、平年に比べて、表層では「はなはだ低め」～「低め基調の平年並み」、底層では「はなはだ低め」～「やや低め」でした。



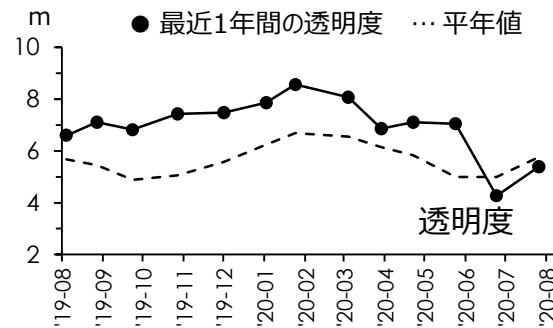
3. 透明度

◎ 概況 平年に比べて「低め基調の平年並み」でした。

※全調査点の平均値

	平均値
観測値	5.4 m
平年差	-0.4 m
前年差	-1.2 m

◎ 詳細 調査点ごとにみると、2.5～9.5mの範囲にあり、平年に比べて「かなり低め」～「はなはだ高め」でした。



4. 赤潮・クラゲ等の情報

◎ 赤潮

◎ クラゲ

防府市～宇部市沖でユウレイクラゲが確認されました。

◎ その他の情報



調査船「せと」

5. お知らせ

- ◎ 周防灘定線調査は 毎月上旬に実施しています。
- ◎ 平年値における「平年」は 1981年(S56年)から2010年(H22年)まで の30年間です。
- ◎ 「底層」は 海底から1m上の層 です。
- ◎ 次回の観測は 9月上旬 の予定です。天候などによって変更になる場合があります。
- ◎ 観測結果は 山口県のWEBサイト「海鳴りネットワーク」にも掲載しています。

海鳴りネットワーク