

海洋観測結果速報 (周防灘定線調査)

2020年8月31日・9月4日調査

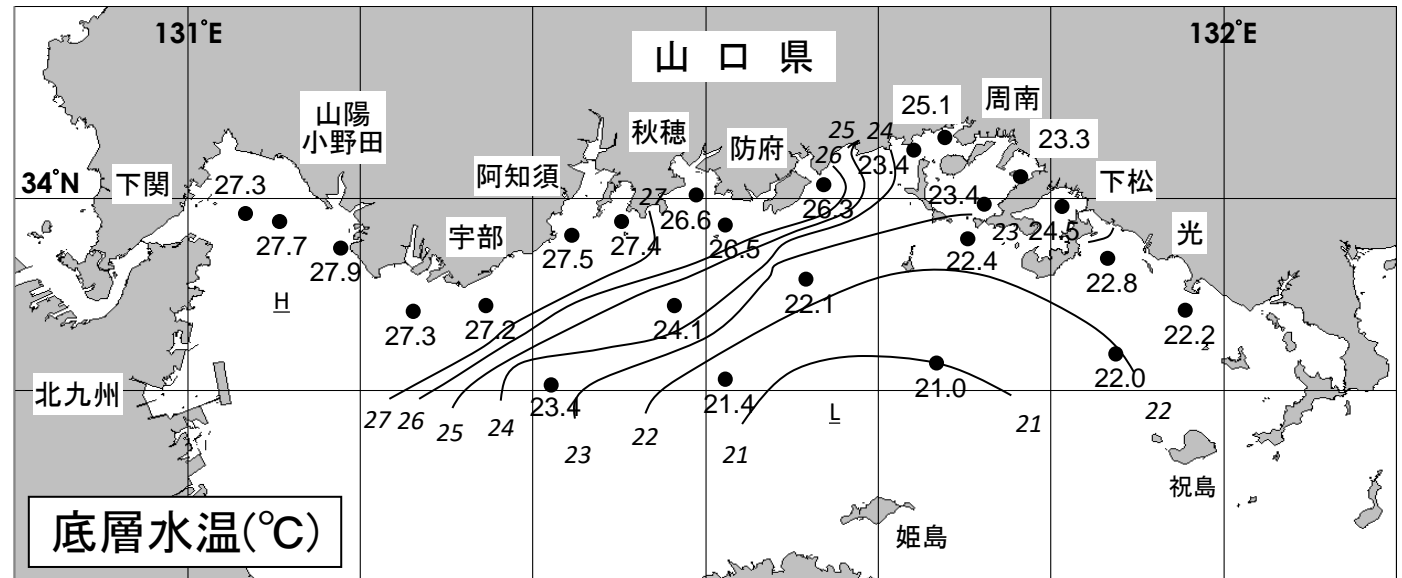
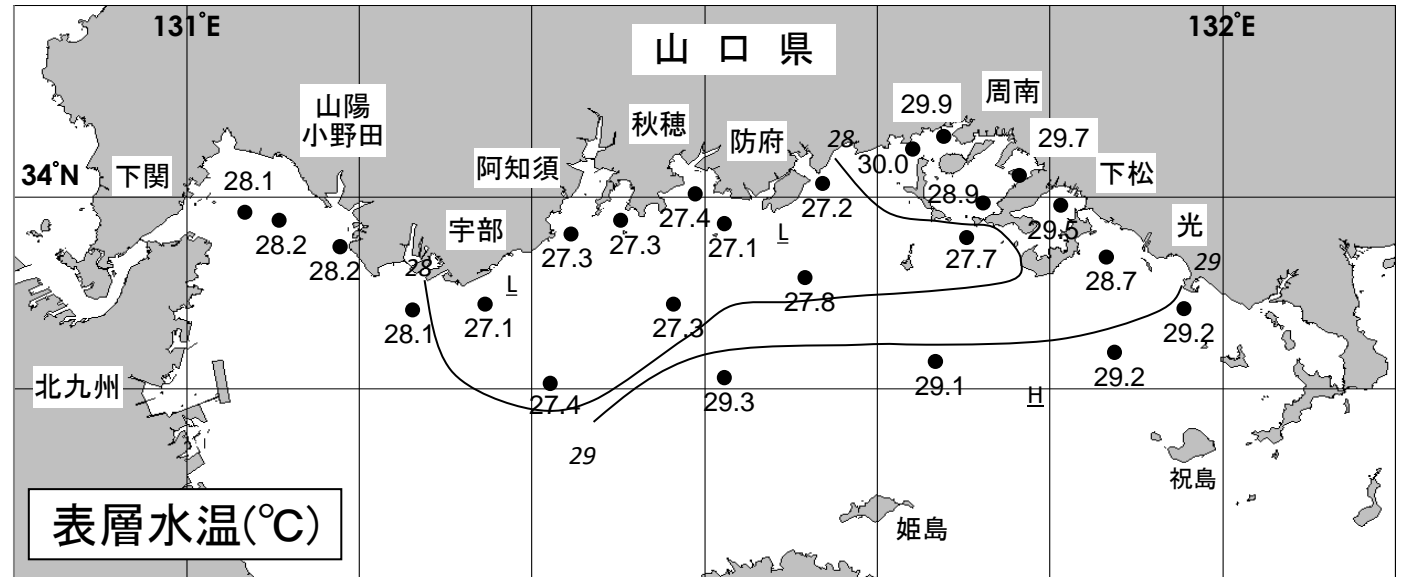
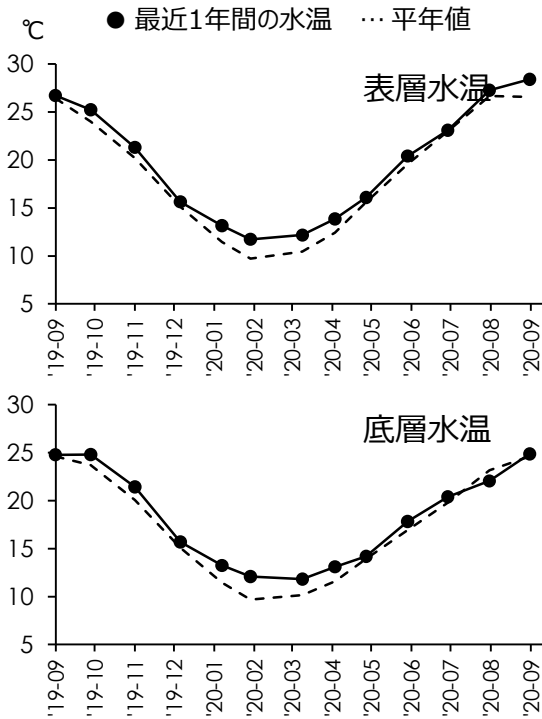
山口県水産研究センター 内海研究部

TEL:083-984-2116 FAX:083-984-2209

1. 水温

※全調査点の平均値

	表層	底層
観測値	28.4 °C	24.9 °C
平年差	+1.9 °C	+0.3 °C
前年差	+1.7 °C	+0.1 °C



◎ 概況 平年に比べて、表層では「かなり高め」、底層では「高め基調の平年並み」でした。

◎ 詳細 調査点ごとにみると、表層では27.1~30.0°C (平年差+0.6~+3.5°C) の範囲、底層では21.0~27.9°C (平年差-1.4~+2.2°C) の範囲にあり、平年に比べて、表層では「高め基調の平年並み」~「はなはだ高め」、底層では「かなり低め」~「はなはだ高め」でした。

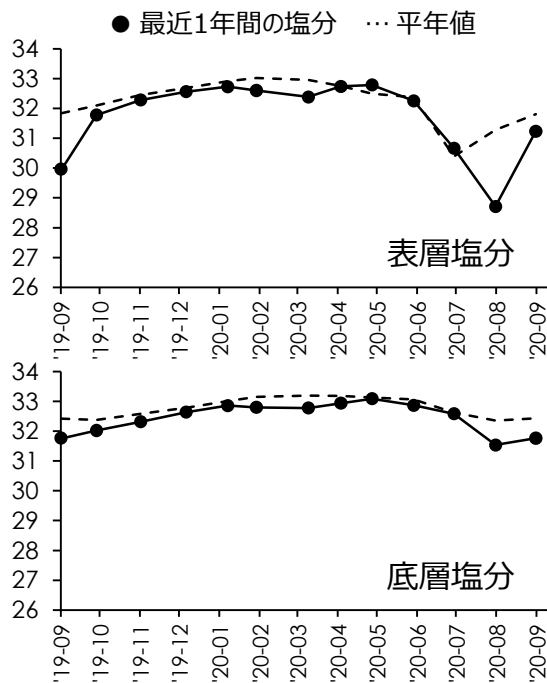
2. 塩分

◎ 概況 平年に比べて、表層では「やや低め」、底層では「かなり低め」でした。

※全調査点の平均値

	表層	底層
観測値	31.23	31.76
平年差	-0.58	-0.66
前年差	+1.30	0.00

◎ 詳細 調査点ごとにみると、表層では30.78～31.65の範囲、底層では30.96～32.29の範囲にあり、平年に比べて、表層では「かなり低め」～「低め基調の平年並み」、底層では「はなはだ低め」～「高め基調の平年並み」でした。



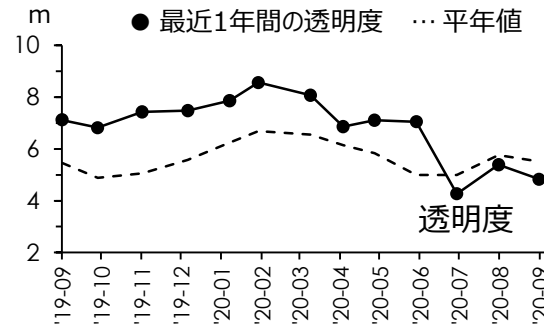
3. 透明度

◎ 概況 平年に比べて「低め基調の平年並み」でした。

※全調査点の平均値

	平均値
観測値	4.8 m
平年差	-0.7 m
前年差	-2.3 m

◎ 詳細 調査点ごとにみると、1.0～16.0mの範囲にあり、平年に比べて「かなり低め」～「かなり高め」でした。



4. 赤潮・クラゲ等の情報

◎ 赤潮

◎ クラゲ

光市沖でユウレイクラゲが確認されました。

◎ その他の情報



調査船「せと」

5. お知らせ

- ◎ 周防灘定線調査は 毎月上旬に実施しています。
- ◎ 平年値における「平年」は 1981年(S56年)から2010年(H22年)まで の30年間です。
- ◎ 「底層」は 海底から1m上の層 です。
- ◎ 次回の観測は 10月上旬 の予定です。天候などによって変更になる場合があります。
- ◎ 観測結果は 山口県のWEBサイト「海鳴りネットワーク」にも掲載しています。