

海洋観測結果速報 (周防灘定線調査)

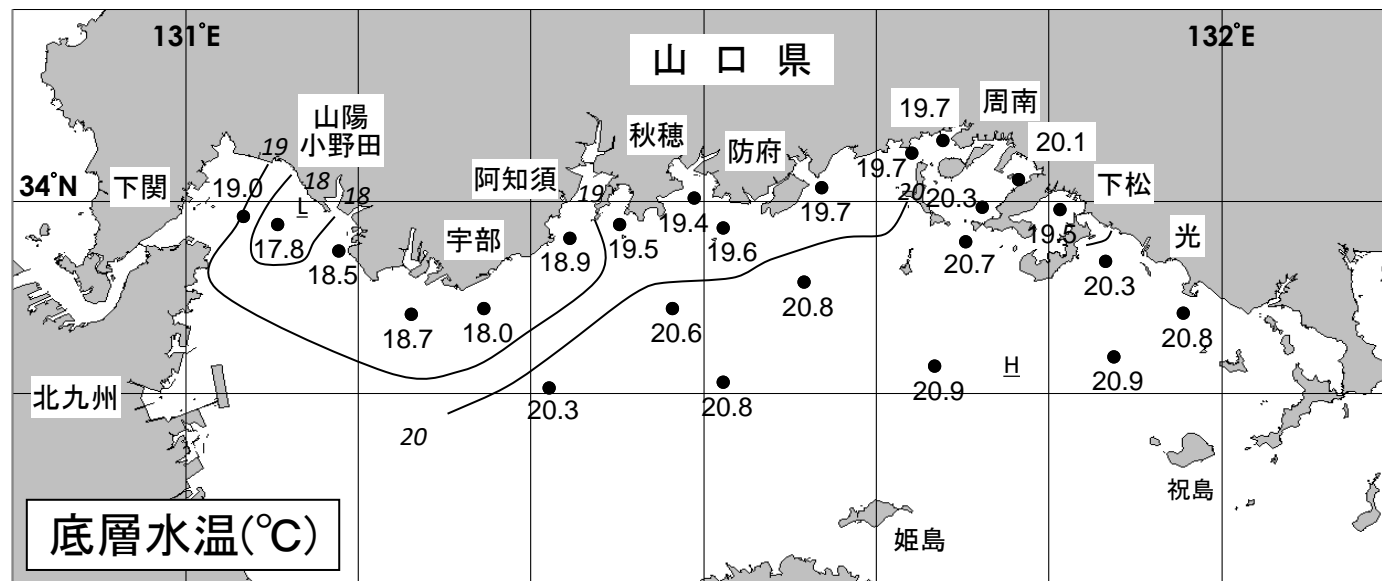
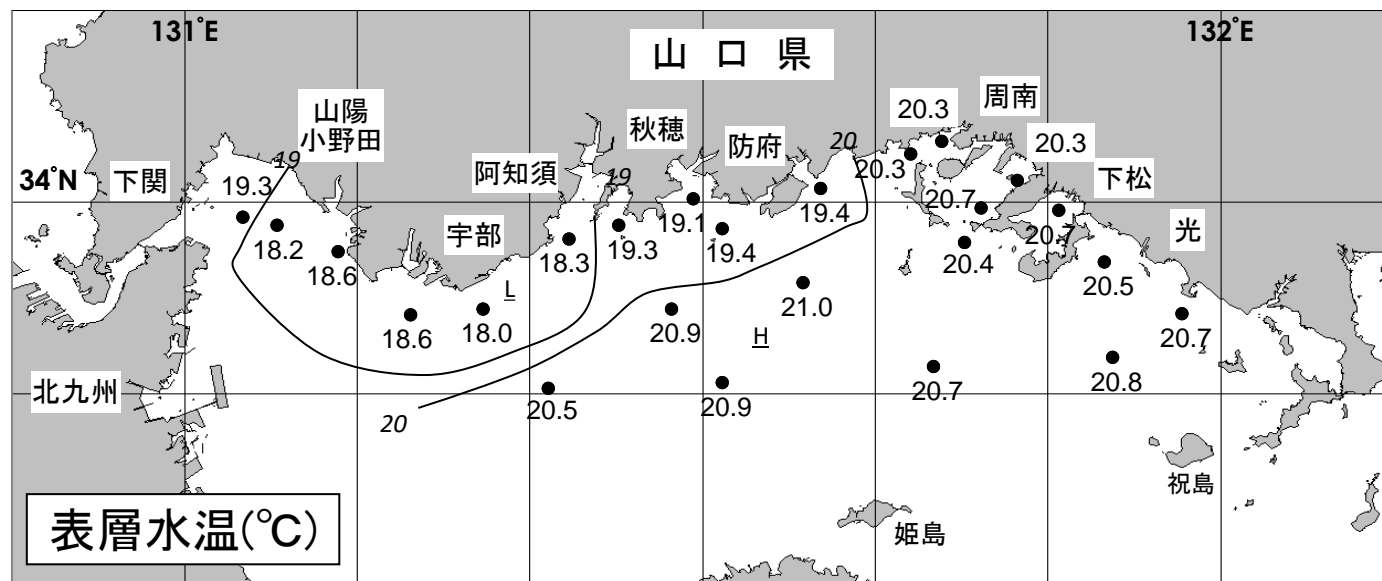
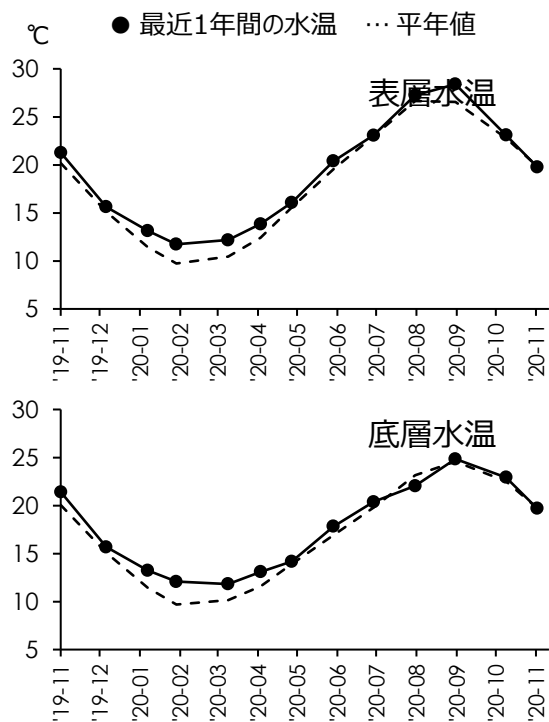
2020年11月5・6日調査

山口県水産研究センター 内海研究部
TEL:083-984-2116 FAX:083-984-2209

1. 水温

※全調査点の平均値

	表層	底層
観測値	19.8 °C	19.7 °C
平年差	-0.1 °C	0.0 °C
前年差	-1.5 °C	-1.7 °C



◎ 概況 平年に比べて、表層では「低め基調の平年並み」、底層では「低め基調の平年並み」でした。

◎ 詳細 調査点ごとにもみると、表層では18.0～20.9°C（平年差-0.8～+0.8°C）の範囲、底層では17.8～20.9°C（平年差-0.7～+0.5°C）の範囲にあり、平年に比べて、表層では「やや低め」～「やや高め」、底層では「低め基調の平年並み」～「高め基調の平年並み」でした。

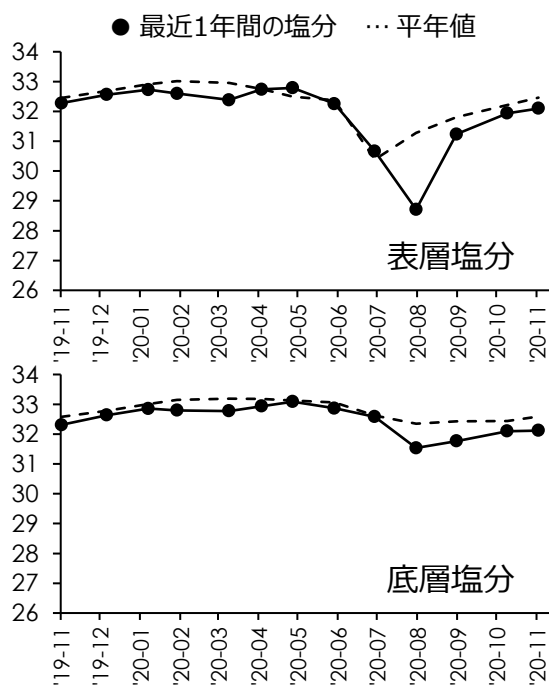
2. 塩分

◎ 概況 平年に比べて、表層では「やや低め」、底層では「やや低め」でした。

※全調査点の平均値

	表層	底層
観測値	32.10	32.12
平年差	-0.36	-0.47
前年差	-0.20	-0.20

◎ 詳細 調査点ごとにみると、表層では31.51～32.67の範囲、底層では31.52～32.64の範囲にあり、平年に比べて、表層では「やや低め」～「低め基調の平年並み」、底層では「かなり低め」～「低め基調の平年並み」でした。



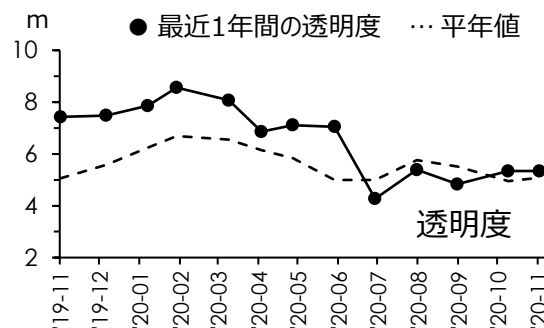
3. 透明度

◎ 概況 平年に比べて「高め基調の平年並み」でした。

※全調査点の平均値

	平均値
観測値	5.3 m
平年差	+0.3 m
前年差	-2.1 m

◎ 詳細 調査点ごとにみると、2.0～10.5mの範囲にあり、平年に比べて「やや低め」～「かなり高め」でした。



4. 赤潮・クラゲ等の情報

◎ 赤潮

◎ クラゲ

◎ その他の情報



調査船「せと」

5. お知らせ

- ◎ 周防灘定線調査は 毎月上旬に実施しています。
- ◎ 平年値における「平年」は 1981年(S56年)から2010年(H22年)まで の30年間です。
- ◎ 「底層」は 海底から1m上の層 です。
- ◎ 次回の観測は 12月上旬 の予定です。天候などによって変更になる場合があります。
- ◎ 観測結果は 山口県のWEBサイト「海鳴りネットワーク」にも掲載しています。

海鳴りネットワーク

検索